

КАРТОН на ВНР 28, UELN номер: 2501420*

Контролен полигон на мареографна станция Варна и връзка с ВНР28

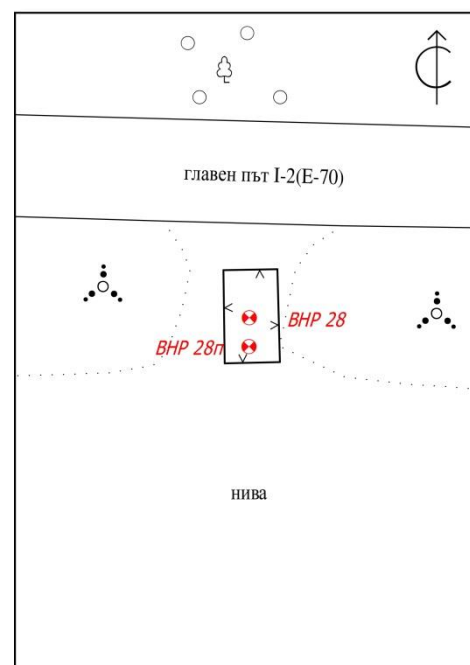
Местонахождение: в землището на гр. Аксаково, община Аксаково, област Варна

ТОПОГРАФСКО ОПИСАНИЕ

На около 720 м източно от разклона за с. Тополи, южно от главен път Е-70. Ограден е с метална ограда. ПИ 00182.48.318



СХЕМА - РЕПЕРАЖ



Геоложки състав на почвата: -

Подпочвени води: -

Собственост на имота: *Държавна публична (свободен достъп)*

Геодезически географски координати (БГС2005):

B = 43° 13' 44.092"
L = 27° 49' 57.085"
h = 102.119 m

Проекционни координати (UTM 35):

x = 4 786 572.295 m
y = 567 605.336 m

Избор на репера, дата:

Построяване на репера, дата:

Последно измерване, дата:

проф. геолог Стефан Бончев, 1931 г.

ВТС, 1936 г.

инж. Ив. Иванов, 12.11.2019 г.

Временно геопотенциално число:

Временна нормална височина:

Временна нормална височина на показалец:

64.00000 kGal.m

65.27617 m

66.34887 m

Изравнено геопотенциално число:

Изравнена нормална височина:

Изравнена нормална височина на показалец:

.....m*

.....m*

.....m*



АГЕНЦИЯ ПО ГЕОДЕЗИЯ, КАРТОГРАФИЯ И КАДАСТЪР


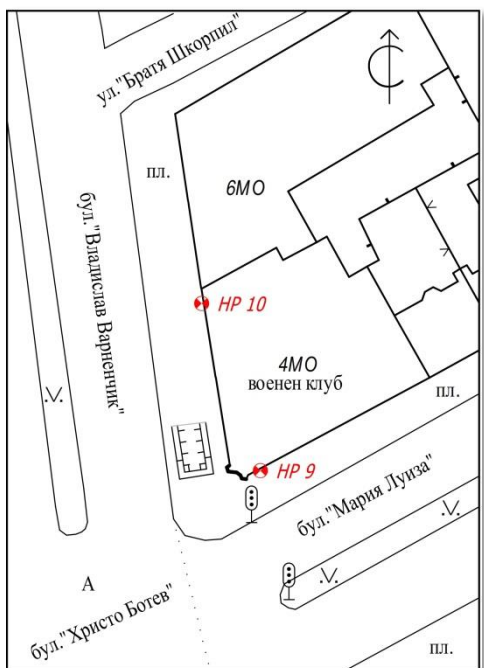

ДАННИ ОТ ВЪТРЕШНА НИВЕЛАЦИЯ

	Превиишения.		Превиишения*	Разлика превиишения
	2019 г.		2009 г.	[Δ]
Дата: 12.11.2019 г. Време: слънчево Оператор: инж. Ив. Иванов Нивелир: DNA03-№348520 Лати: 30088 и 30840	Гл – С	-	-	-
	Г – СЗ	= - 0.33502 m	= - 0.33513 m	0.11 mm
	Г – СИ	= - 0.34186 m	= - 0.34201 m	0.15 mm
	Г – ЮИ	= - 0.34834 m	= - 0.34840 m	0.06 mm
	Г – ЮЗ	= - 0.34251 m	= - 0.34254 m	0.03 mm
	Г – показалец	= 1.07270 m	= 1.07119 m	[Δ]_{доп} = 0.20 mm
Забележка:				

Изработил:

/ име, подпис, наименование на фирмата-изпълнител, печат /

* попълва се от АГКК

КАРТОН на НР 10, UELN номер:.....*			
Контролен полигон на мареографна станция Варна и връзка с ВНР28			
Местонахождение: гр. Варна, община Варна, област Варна			
Вид на репера: <input type="checkbox"/> гъба <input type="checkbox"/> голям болт <input type="checkbox"/> малък болт <input checked="" type="checkbox"/> призма			
ТОПОГРАФСКО ОПИСАНИЕ		СХЕМА - РЕПЕРАЖ	
<p>На сградата на Военноморски клуб гр. Варна на бул. "Владислав Варненчик" №2, фасада към бул. "Вл. Варненчик" ПИ 10135.1504.164</p> 		 	
Геоложки състав на почвата: - Подпочвени води: - Собственост на имота: частна (свободен достъп)		Избор на репера, дата: - Построяване на репера, дата: 1953 г. Последно измерване, дата: инж. Ив. Иванов, 18.11.2019 г.	
Геодезически географски координати (БГС2005):	B = 43° 12' 18.961" L = 27° 54' 39.323" h = 69.601 m	Временно геопотенциално число: Временна нормална височина:	32.48315 kGal.m 33.13078 m
Проекционни координати (UTM 35):	x = 4 784 012.499 m y = 574 000.397 m	Изравнено геопотенциално число: Изравнена нормална височина: m* m*



АГЕНЦИЯ ПО ГЕОДЕЗИЯ, КАРТОГРАФИЯ И КАДАСТЪР

Забележка:

Изработил:.....

/ име, подпис, наименование на фирмата-изпълнител, печат /

** попълва се от АГКК*