Министерство на регионалното
развитие и благоустройството

МРРБ, ОКТОМВРИ 2026

ПОЛИТИКАТА НА МРРБ ЗА 2027 г.

КАКВО НОВО СЕ ПРЕДВИЖДА ДА БЪДЕ ПРОЕКТИРАНО

КАКВИ ПРОЕКТИ ПРЕДСТОЯТ

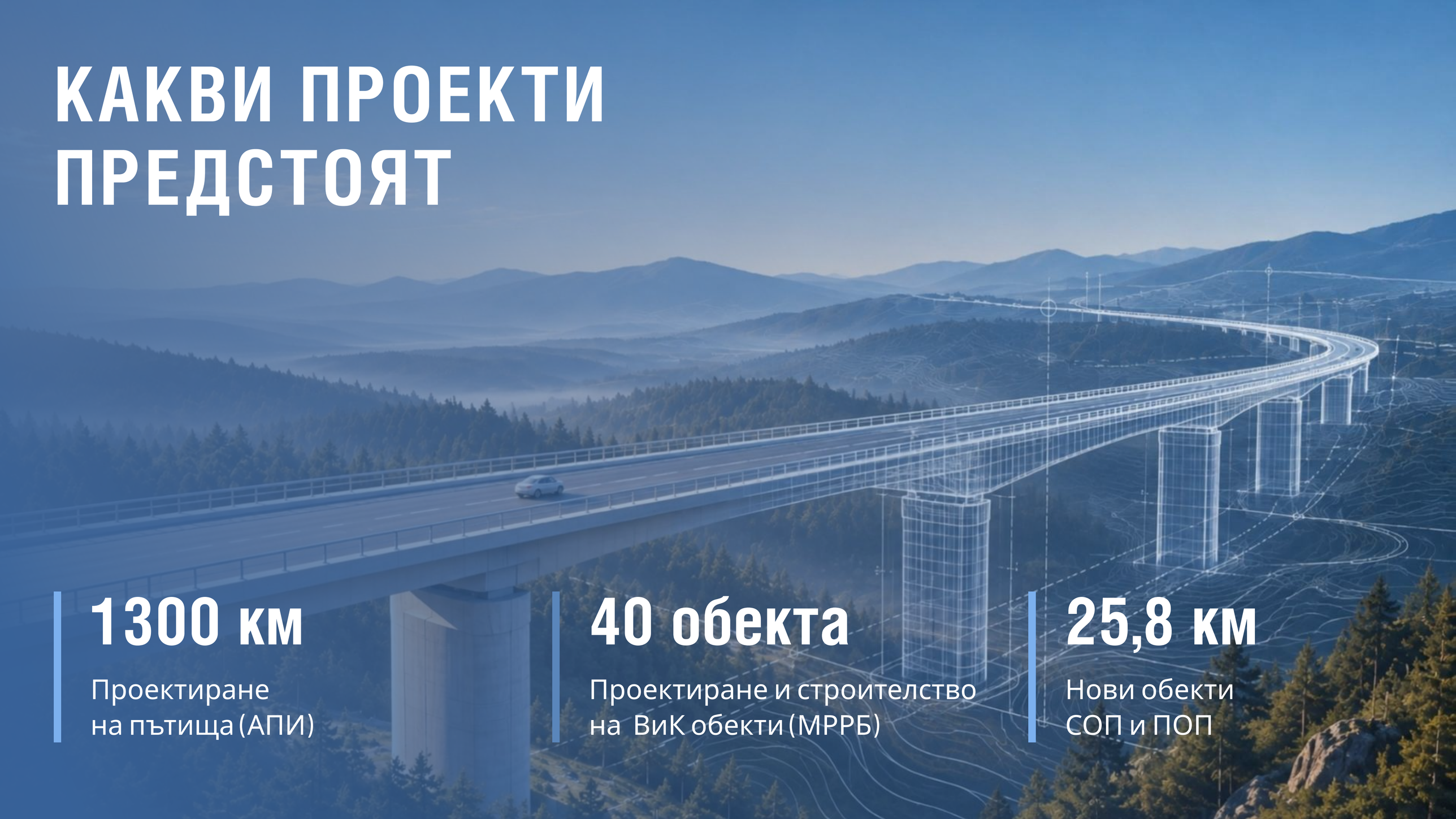

1300 км

Проектиране
на пътища (АПИ)

40 обекта

Проектиране и строителство
на ВиК обекти (МРРБ)

25,8 км

Нови обекти
СОП и ПОП

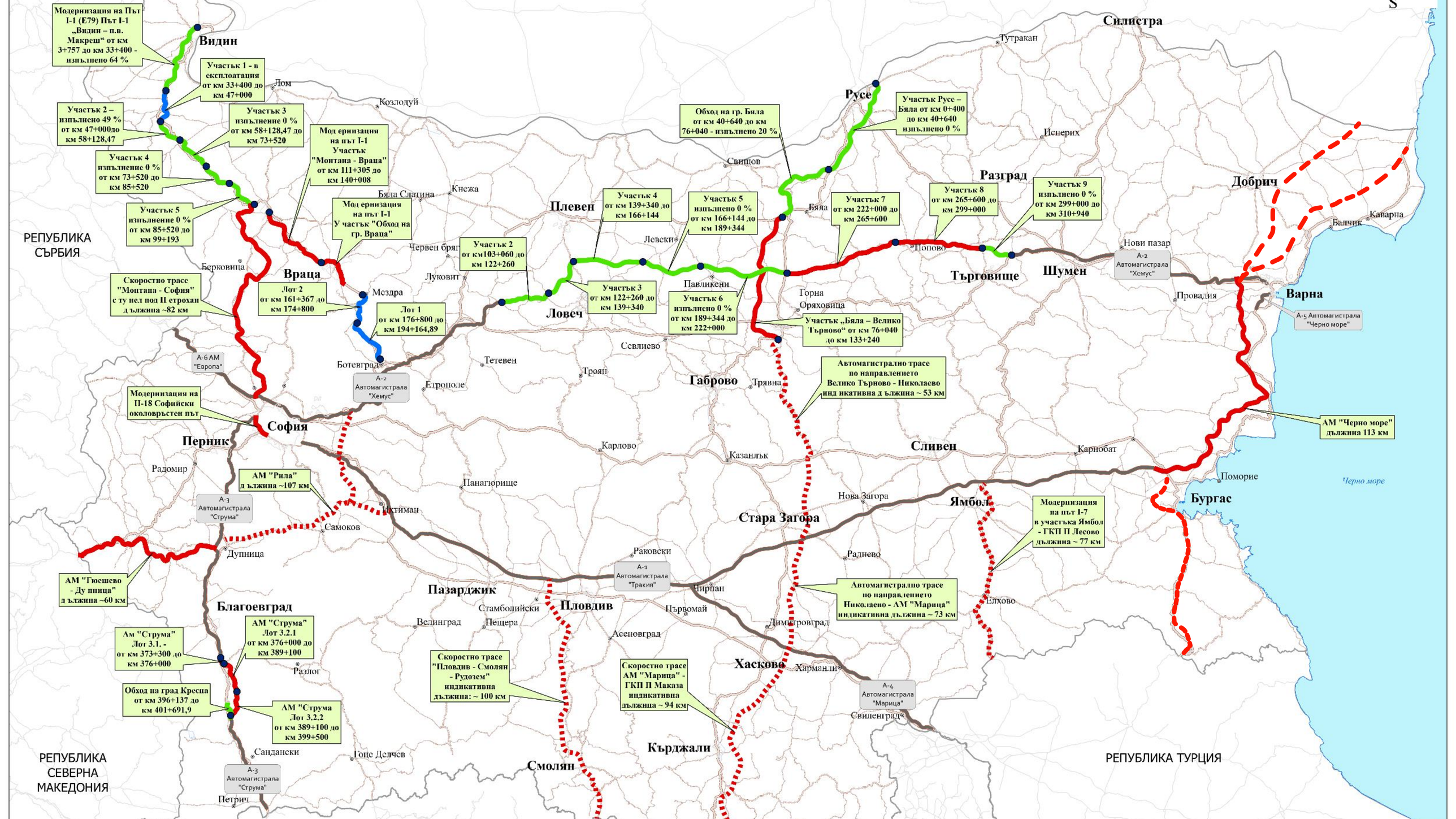
Модернизация на Път I-1 (Е79) Път I-1 „Видин – п.в. Макреш“ от км 3+757 до км 33+400 - изпълнено 64 %
Видин
Участък 1 - в експлоатация от км 33+400 до км 47+000
Участък 2 – изпълнено 49 % от км 47+000до км 58+128,47
Участък 3 изпълнение 0 % от км 58+128,47 до км 73+520
Участък 4 изпълнение 0 % от км 73+520 до км 85+520
Участък 5 изпълнение 0 % от км 85+520 до км 99+193
Мод ернизация на път I-1 Участък "Монтана - Враца" от км 111+305 до км 140+008
Мод ернизация на път I-1 У частък "Обход на гр. Враца"
Лом
Козлодуй
Бяла Слатина
Княжа
Червен брян
Берковица
Враца
Скоростно трасе "Монтана - София" с ту нел под II строхан д ължина ~82 км
Лот 2 от км 161+367 до км 174+800
Мездра
Лот 1 от км 176+800 до км 194+164,89
Ботевград
А-6 АМ "Европа"
А-2 Автомагистрала "Хемус"
Етрополе
Модернизация на II-18 Софийски околовръстен път
София
Перник
Радомир
АМ "Рила" д ължина ~107 км
А-3 Автомагистрала "Струма"
Самоков
Дупница
АМ "Гюешево - Ду пница" д ължина ~60 км
Благоевград
Ам "Струма" Лот 3.1. - от км 373+300 до км 376+000
АМ "Струма" Лот 3.2.1 от км 376+000 до км 389+100
Разлог
Обход на град Кресна от км 396+137 до км 401+691,9
АМ "Струма Лот 3.2.2 от км 389+100 до км 399+500
Сандански
Гоце Делчев
А-3 Автомагистрала "Струма"
Петрич
РЕПУБЛИКА СЕВЕРНА МАКЕДОНИЯ
РЕПУБЛИКА СЪРБИЯ
Луковит
Червен брян
Участък 2 от км103+060 до км 122+260
Плевен
Участък 4 от км 139+340 до км 166+144
Участък 3 от км 122+260 до км 139+340
Ловеч
Левски
Участък 5 изпълнено 0 % от км 166+144 до км 189+344
Участък 6 изпълнено 0 % от км 189+344 до км 222+000
Павликени
Обход на гр. Бяла от км 40+640 до км 76+040 - изпълнено 20 %
Свищов
Русе
Участък Русе – Бяла от км 0+400 до км 40+640 изпълнено 0 %
Бяла
Участък 7 от км 222+000 до км 265+600
Участък „Бяла – Велико Търново“ от км 76+040 до км 133+240
Горна Оряховица
Севлиево
Тетевен
Трояп
Габрово
Трявна
Автомагистрално трасе по направлението Велико Търново - Николаево инд икативна д ължина ~ 53 км
Силистра
Тутракан
Исперих
Разград
Участък 8 от км 265+600 до км 299+000
Участък 9 изпълнено 0 % от км 299+000 до км 310+940
Попово
Търговище
Шумен
Нови пазар
А-2 Автомагистрала "Хемус"
Добрич
Балчик
Каварна
Провадия
Варна
А-5 Автомагистрала "Черно море"
АМ "Черно море" дължина 113 км
Карнобат
Сливен
Поморие
Черно море
Бургас
Ямбол
Модернизация на път I-7 в участъка Ямбол - ГКП II Лесово дължина ~ 77 км
Елхово
Нова Загора
Стара Загора
Радиево
Автомагистрално трасе по направлението Николаево - АМ "Марица" индикативна дължина ~ 73 км
Карлово
Казанлък
Панагюрище
Ихтиман
Раковски
А-1 Автомагистрала "Тракия"
Пазарджик
Пловдив
Стамболийски
Велинград
Пещера
Асеновград
Първомай
Чирпан
Димитровград
Скоростно трасе "Пловдив - Смолян - Рудозем" индикативна дължина: ~ 100 км
Скоростно трасе АМ "Марица" - ГКП II Маказа индикативна дължина ~ 94 км
Хасково
Харманли
А-4 Автомагистрала "Марица"
Свиленград
Кърджали
Смолян
РЕПУБЛИКА ТУРЦИЯ

от АМ Русе – Маказа : 152 км

Обход “Бяла – В. Търново” (ПУП-ПП): 58 км

Трасе "Велико Търново - АМ Марица - ГКПП Маказа": 94 км

Скоростен път "Монтана-София" с тунел под Петрохан : около 100 км

Скоростен път "Монтана-София" с тунел под Петрохан, габарит Г23,5 и проектна скорост 120 км/ч

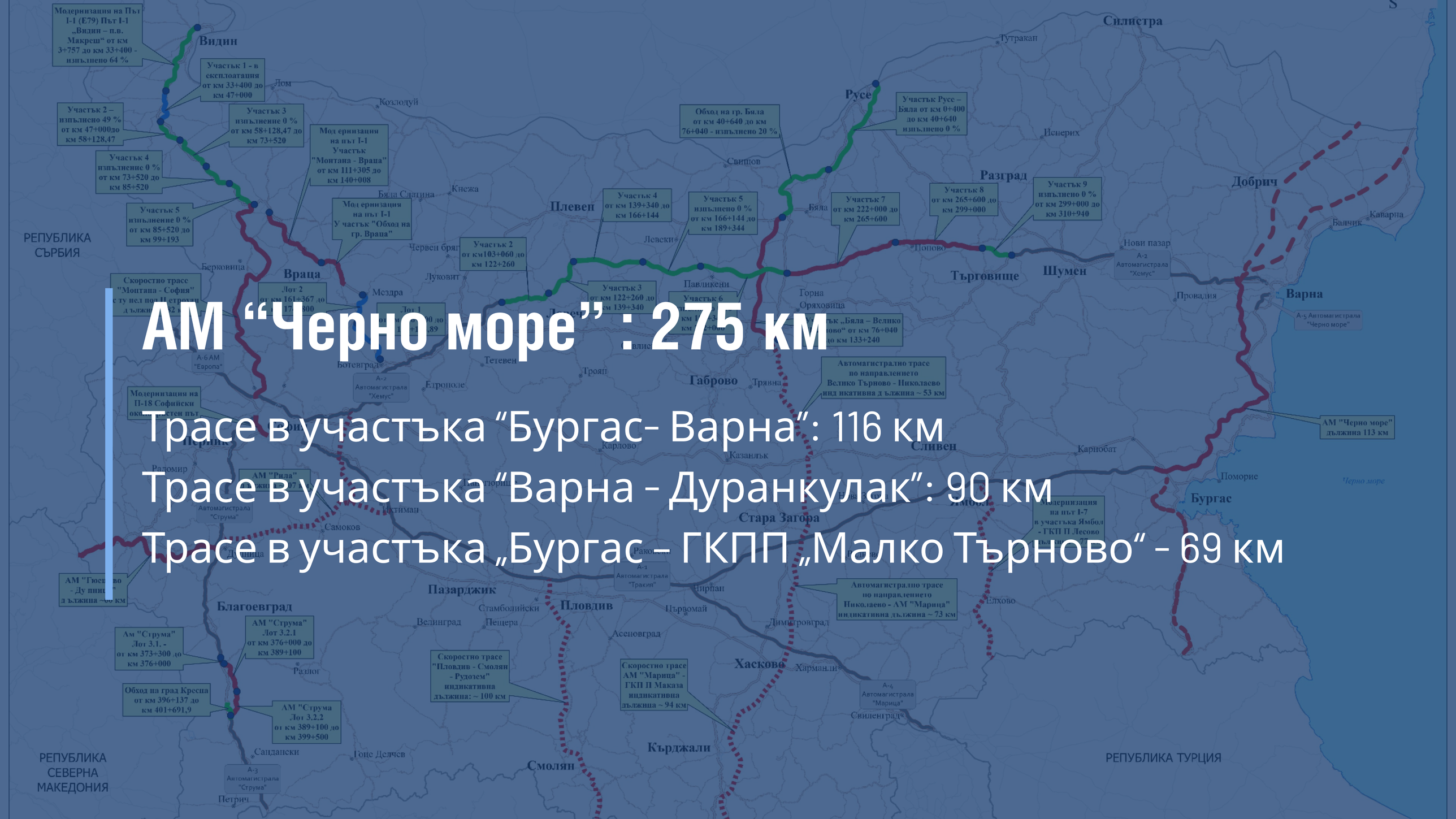

АМ “Черно море” : 275 км

Трасе в участъка “Бургас- Варна”: 116 км

Трасе в участъка “Варна - Дуранкулак”: 90 км

Трасе в участъка „Бургас – ГКПП „Малко Търново“ - 69 км

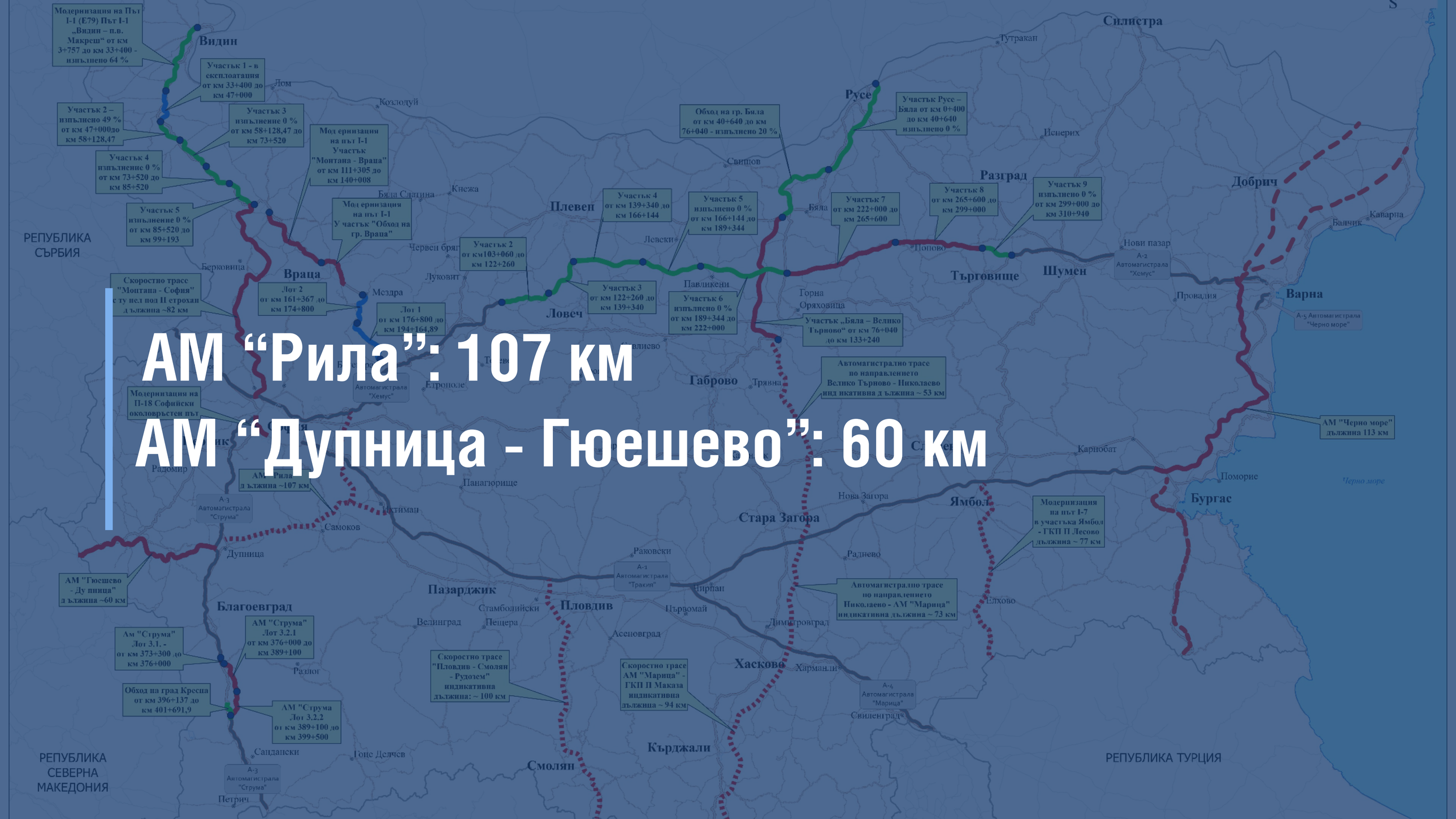

АМ “Рила”: 107 км
АМ “Дупница - Гюешево”: 60 км

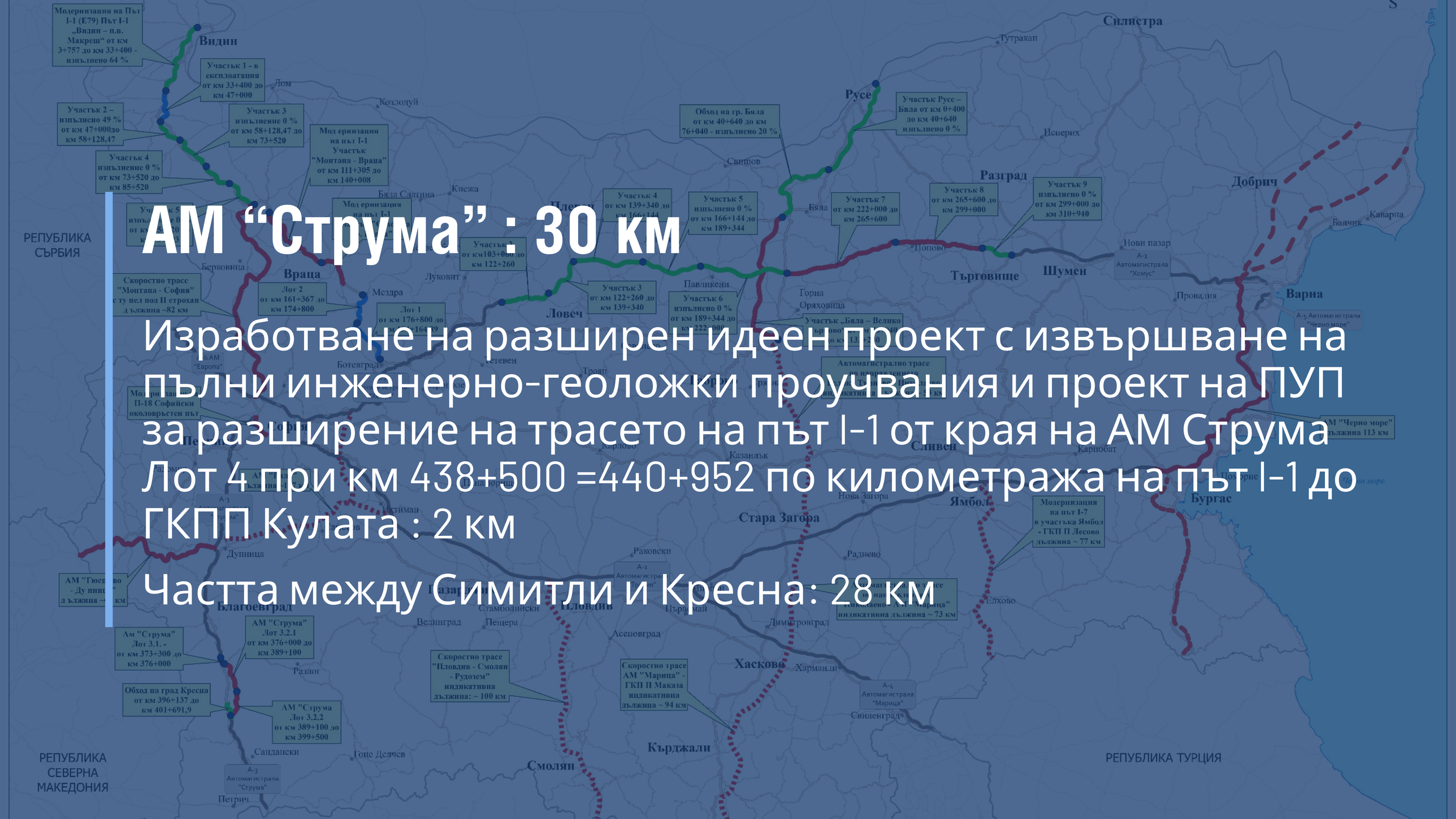

АМ “Струма” : 30 км

Изработване на разширен идеен проект с извършване на пълни инженерно-геоложки проучвания и проект на ПУП за разширение на трасето на път I-1 от края на АМ Струма Лот 4 при км 438+500 =440+952 по километража на път I-1 до ГКПП Кулата : 2 км

Частта между Симитли и Кресна: 28 км

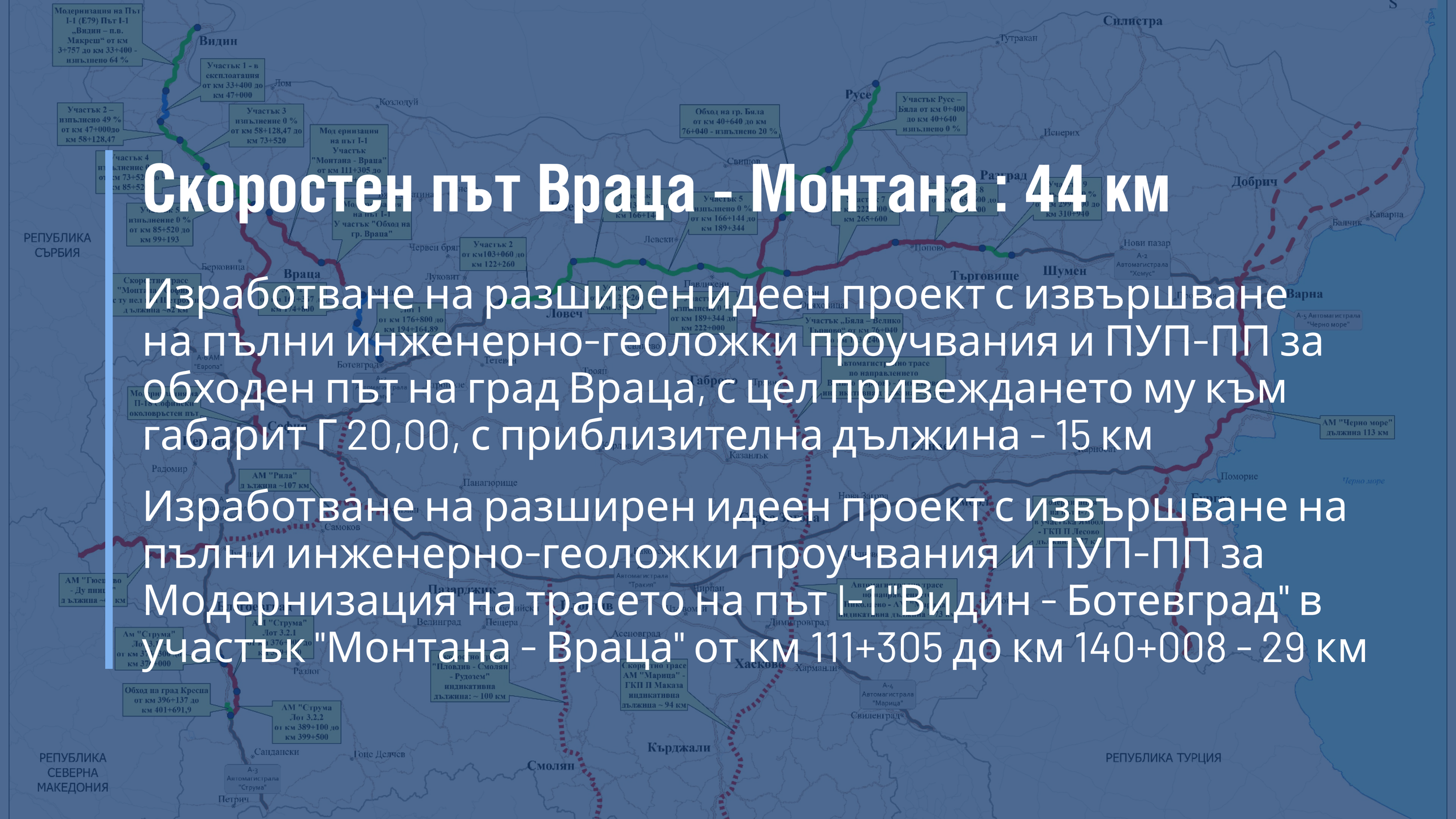

Скоростен път Враца - Монтана: 44 км

Изработване на разширен идеен проект с извършване на пълни инженерно-геоложки проучвания и ПУП-ПП за обходен път на град Враца, с цел привеждането му към габарит Г 20,00, с приблизителна дължина - 15 км

Изработване на разширен идеен проект с извършване на пълни инженерно-геоложки проучвания и ПУП-ПП за Модернизация на трасето на път I-1 "Видин - Ботевград" в участък "Монтана - Враца" от км 111+305 до км 140+008 - 29 км

Проектиране на пътища

№	Предмет	Индикативна дължина на трасето /км/	Забележка
1	АМ Рила	107	Изработване на идеен проект с ПУП. Докладът по ОВОС - по рамковото споразумение.
2	Автомагистрално трасе "Велико Търново - АМ Марица - ГКПП Маказа"	94	Изработване на идеен проект с ПУП. Докладът по ОВОС - по рамковото споразумение
3	Автомагистрално трасе в участъка „Бургас – ГКПП „Малко Търново“	69	Изработване на идеен проект с ПУП. Докладът по ОВОС - по рамковото споразумение
4	Изработване на разширен идеен проект с извършване на пълни инженерно - геоложки проучвания и ПУП - ПП на АМ Черно море (Варна - Бургас)	116	
5	Автомагистрално трасе в участъка Варна - Дуранкулак	90	Изработване на идеен проект с ПУП. Докладът по ОВОС - по рамковото споразумение.
6	Автомагистрално трасе по направлениет "Русе-Шумен"	97	Изработване на идеен проект с ПУП. Докладът по ОВОС - по рамковото споразумение.
7	Автомагистрално трасе по направлението "Силистра-Шумен" с привеждане към Г20 и индикативна дължина 106 км	106	Изработване на идеен проект с ПУП. Докладът по ОВОС - по рамковото споразумение.

Проектиране на пътища

№	Предмет	Индикативна дължина на трасето /км/	Забележка
8	Автомагистрално тарсе в участъка АМ Тракия - ГКПП Лесово	77	Изработване на идеен проект с ПУП. Докладът по ОВОС - по рамковото споразумение.
9	Автомагистрално трасе по направление "Силистра - Добрич " с привеждане към Г20	89	Изработване на идеен проект с ПУП. Докладът по ОВОС - по рамковото споразумение.
10	Автомагистрално трасе по направлението "АМ "Тракия"- Пловдив -Смолян - Рудозем"	100	Изработване на идеен проект с екологична процедура и ПУП. Проектът е включен за кандидатстване за финансиране по механизъм на ЕС
11	Автомагистрално трасе свързващ АМ ''Марица'' с ГКПП ''Лесово'', включително нов мост над р. Тунджа''	45	Прединвестиционно проектиране
12	Автомагистрално трасе по направление "Враца-Оряхово" с отклонение към Козлодуй	80	Изработване на идеен проект с ПУП. Докладът по ОВОС - по рамковото споразумение.
13	Изработване на проект на ПУП-ПП за АМ „Русе – Велико Търново“, участък „Бяла – Велико Търново“ от км 76+040 до пресичането с АМ „Хемус““	28	Изработване и процедиране на ПУП
14	Изработване на проект на ПУП-ПП за АМ „Русе – Велико Търново“, участък „Бяла – Велико Търново“ от км 104+000 до км 120+240;	17	Изработване и процедиране на ПУП

Проектиране на пътища

№	Предмет	Индикативна дължина на трасето /км/	Забележка
15	Изработване на проект на ПУП-ПП за АМ „Русе – Велико Търново“, участък „Бяла – Велико Търново“ от км 120+240 до км 133+240 с продължаване до пресичането с път I-5 чрез пътен възел;	13	Изработване и процедиране на ПУП
16	Идеен и технически проект за пътна връзка към ГКПП Калотина 2 и проект на ПУП	2.5	идеен и технически проект с ПУП
17	Идеен и технически проект за пътна връзка на АМ "Марица" с ГКПП Капитан Андреево- Север и проект на ПУП	2.5	идеен и технически проект с ПУП
18	Скоростен път "Монтана-София" с тунел под Петрохан, габарит Г23,5 и проектна скорост 120 км/ч с индикативна дължина 82 км	82	идеен и технически проект с ПУП
19	Изработване на разширен идеен проект с извършване на пълни инженерно-геоложки проучвания и ПУП-ПП за обходен път на град Враца, с цел привеждането му към габарит Г 20,00, с приблизителна дължина 15 км	15	идеен и технически проект с ПУП
20	Изработване на разширен идеен проект с извършване на пълни инженерно-геоложки проучвания и ПУП-ПП за Модернизация на трасето на път I-1 "Видин - Ботевград" в участък "Монтана - Враца" от км 111+305 до км 140+008	28.7	идеен и технически проект с ПУП

Проектиране на пътища

№	Предмет	Индикативна дължина на трасето /км/	Забележка
15	Изработване на проект на ПУП-ПП за АМ „Русе – Велико Търново“, участък „Бяла – Велико Търново“ от км 120+240 до км 133+240 с продължаване до пресичането с път I-5 чрез пътен възел;	13	Изработване и процедиране на ПУП
16	Идеен и технически проект за пътна връзка към ГКПП Калотина 2 и проект на ПУП	2.5	идеен и технически проект с ПУП
17	Идеен и технически проект за пътна връзка на АМ "Марица" с ГКПП Капитан Андреево- Север и проект на ПУП	2.5	идеен и технически проект с ПУП
18	Скоростен път "Монтана-София" с тунел под Петрохан, габарит Г23,5 и проектна скорост 120 км/ч с индикативна дължина 82 км	82	идеен и технически проект с ПУП
19	Изработване на разширен идеен проект с извършване на пълни инженерно-геоложки проучвания и ПУП-ПП за обходен път на град Враца, с цел привеждането му към габарит Г 20,00, с приблизителна дължина 15 км	15	идеен и технически проект с ПУП
20	Изработване на разширен идеен проект с извършване на пълни инженерно-геоложки проучвания и ПУП-ПП за Модернизация на трасето на път I-1 "Видин - Ботевград" в участък "Монтана - Враца" от км 111+305 до км 140+008	28.7	идеен и технически проект с ПУП

Проектиране на пътища

№	Предмет	Индикативна дължина на трасето /км/	Забележка
21	Изработване на разширен идеен проект с извършване на пълни инженерно-геоложки проучвания и проект на ПУП за разширение на трасето на път I-1 от края на АМ Струма Лот 4 при км 438+500 =440+952 по километража на път I-1 до ГКПП Кулата	1.7	идеен и технически проект с ПУП
22	Процедури по ОВОС и ОС		
23	Изработване на технически проект и ПУП-ПП Околовръстен път на град Пловдив - привеждане към габарит Г23,5 Об.п. 1: Път III-805 „/Път I-8 „Пазарджик-Пловдив”/ - ПВ "Царацово -Съединение" от 0+000 до км 1+460 и участък за привързване към съществуващия път и Път II-86 „/Път I-8 „Пазарджик-Пловдив”/ – Асеновград – Смолян” от км 0+000 до км 0+640 и участък за привързване към съществуващия път	0.64	технически проект с ПУП
24	Изработване на технически проект и ПУП-ПП за обект: Околовръстен път на град Пловдив - привеждане към габарит Г23,5 Об.п. 2: Път III-805 „/Път I-8 „Пазарджик-Пловдив”/ - ПВ Царацово - Съединение” от км 1+460 до км 4+120	2.66	технически проект с ПУП

Проектиране на пътища

№	Предмет	Индикативна дължина на трасето /км/	Забележка
25	Изработване на технически проект и ПУП-ПП за обект: Околовръстен път на град Пловдив - привеждане към габарит Г23,5 Об.п. 3: Път II-86 „/Път I-8 „Пазарджик-Пловдив”/ – Асеновград – Смолян” от км 0+640 до км 14+600	13.96	технически проект с ПУП
Параграф 51-00 - ОСНОВЕН РЕМОНТ			
1	Проекти за основен ремонт на пътища от РПМ		В изпълнение на одобрената от УС на АПИ инвестиционна програма по програма Основен ремонт
2	Проекти за основен ремонт на съоръжения от РПМ		В изпълнение на одобрената от УС на АПИ инвестиционна програма по програма Основен ремонт
ОБЩО:		**1300**	

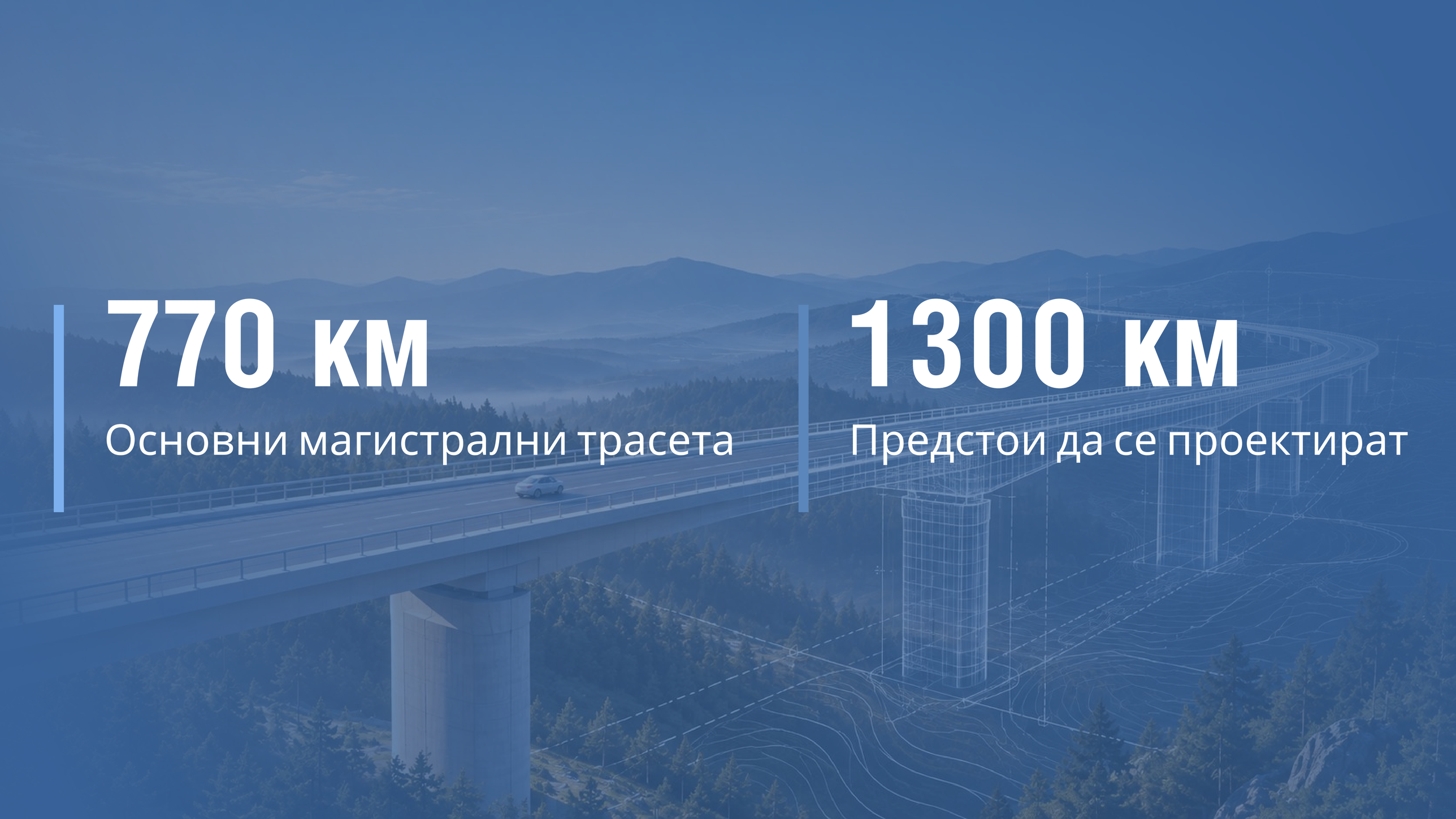

770 км

Основни магистрални трасета

1300 км

Предстои да се проектират

ОКОЛОВРЪСТНИ ПЪТИЩА СОФИЯ И ПЛОВДИВ

СОП и ПОП

№	Предмет	Индикативна дължина на трасето /км/	Забележка
1	Проектиране и строителство (инженеринг) на Софийския околовръстен път“ от бул. „България“ от км 50+500 до АМ „Люлин“ (понастоящем АМ „Струма) при км 58+602,	8,5	Изработване на технически проект и строителство
2	Допълнително проектиране и строителство(инженеринг) на Пловдивски околовръстен път в участъка от Път III-805 „/Път I-8 „Пазарджик – Пловдив“/ - ПВ Царацово – Съединение“ от км 1+460 до км 4+120	2.66	Актуализация на технически проект и строителство

КАЗУСЪТ
АМ “СТРУМА”

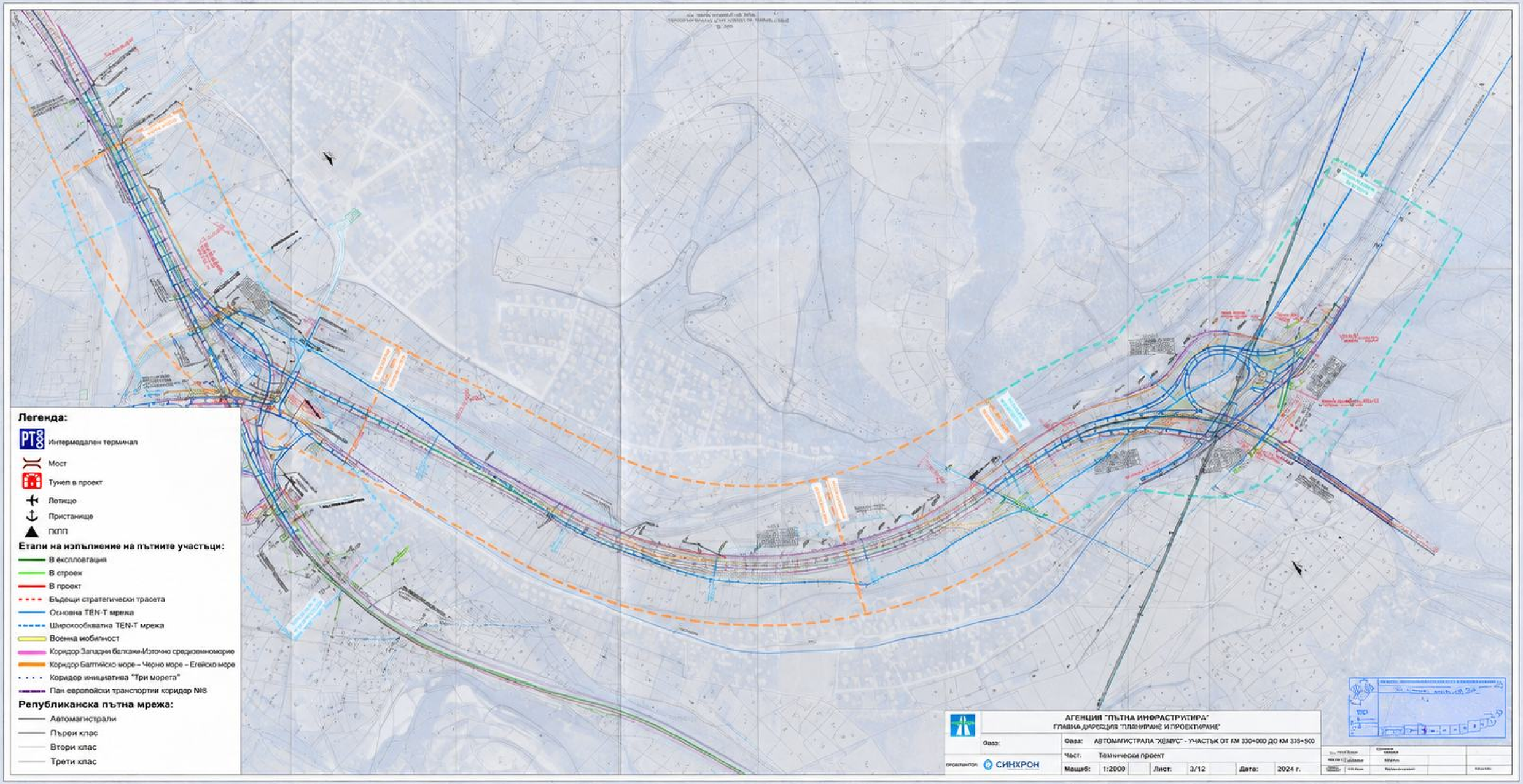
Легенда:
Интермодален терминал
Мост
Тунел в проект
Летище
Пристанище
ГКПП
Етапи на изпълнение на пътните участъци:
В експлоатация
В строеж
В проект
Бъдещи стратегически трасета
Основна TEN-T мрежа
Широкообхватна TEN-T мрежа
Военна мобилност
Коридор Западни балкани-Източно средиземноморие
Коридор Балтийско море – Черно море – Егейско море
Коридор инициатива "Три морета"
Пан европейски транспортни коридор №8
Републиканска пътна мрежа:
Автомагистрали
Първи клас
Втори клас
Трети клас
АГЕНЦИЯ "ПЪТНА ИНФРАСТРУКТУРА"
ГЛАВНА ДИРЕКЦИЯ "ПЛАНИРАНЕ И ПРОЕКТИРАНЕ"
Фаза:
Обща: АВТОМАГИСТРАЛА "ХЕМУС" - УЧАСТЪК ОТ КМ 330+000 ДО КМ 335+500
Част: Технически проект
Мащаб: 1:2000
Лист: 3/12
Дата: 2024 г.
ПРОЕКТАНТ: СИНХРОН

2015

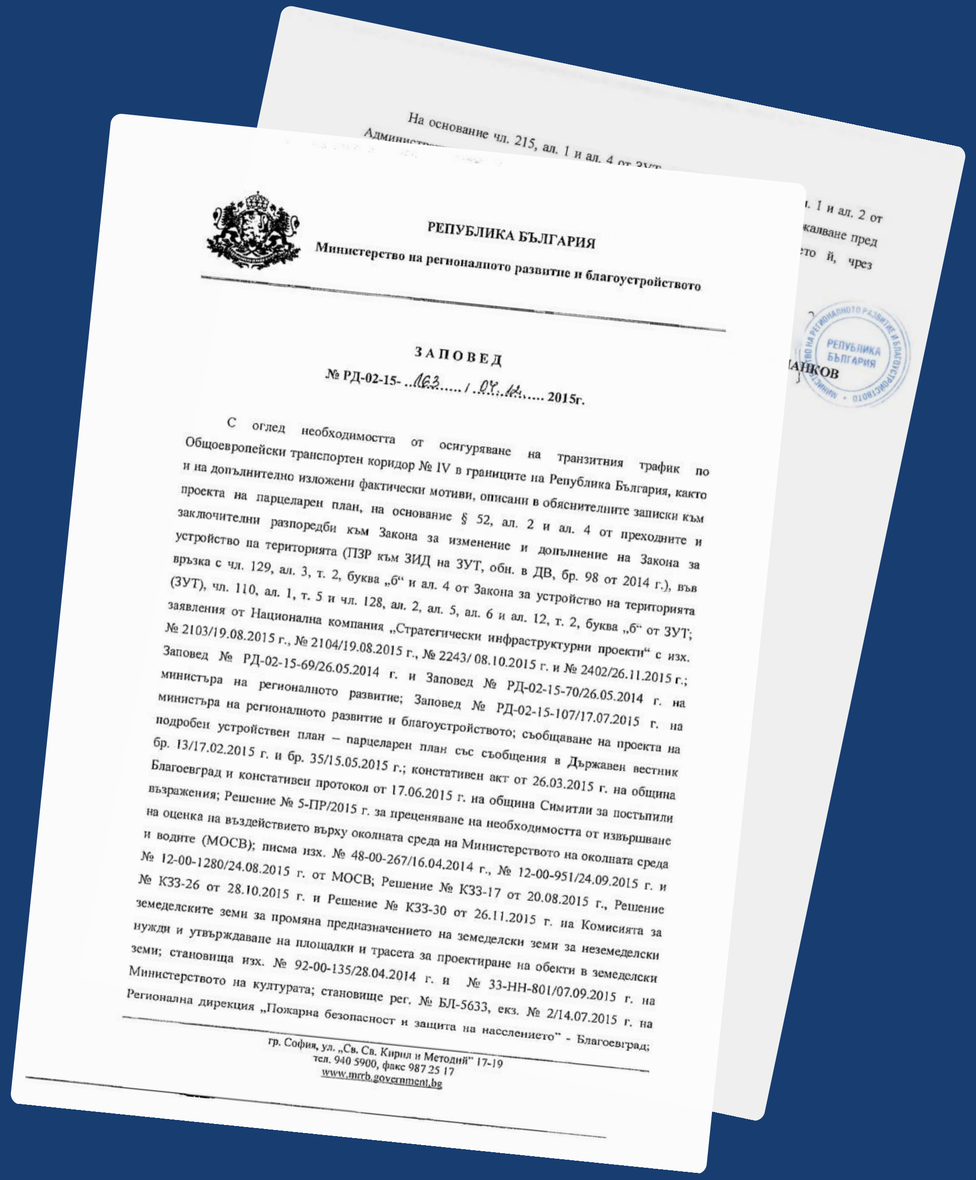

РЕПУБЛИКА БЪЛГАРИЯ

Министерство на регионалното развитие и благоустройството

ЗАПОВЕД

№ РД-02-15- ..163..... / ..04..12..... 2015г.

С оглед необходимостта от осигуряване на транзитния трафик по Общоевропейски транспортен коридор № IV в границите на Република България, както и на допълнително изложени фактически мотиви, описани в обяснителните записки към проекта на парцеларен план, на основание § 52, ал. 2 и ал. 4 от преходните и заключителни разпоредби към Закона за изменение и допълнение на Закона за устройство на територията (ПЗР към ЗИД на ЗУТ, обн. в ДВ, бр. 98 от 2014 г.), във връзка с чл. 129, ал. 3, т. 2, буква „б“ и ал. 4 от Закона за устройство на територията (ЗУТ), чл. 110, ал. 1, т. 5 и чл. 128, ал. 2, ал. 5, ал. 6 и ал. 12, т. 2, буква „б“ от ЗУТ; заявления от Национална компания „Стратегически инфраструктурни проекти“ с изх. № 2103/19.08.2015 г., № 2104/19.08.2015 г., № 2243/ 08.10.2015 г. и № 2402/26.11.2015 г.; Заповед № РД-02-15-69/26.05.2014 г. и Заповед № РД-02-15-70/26.05.2014 г. на министъра на регионалното развитие; Заповед № РД-02-15-107/17.07.2015 г. на министъра на регионалното развитие и благоустройството; съобщаване на проекта на подробен устройствен план – парцеларен план със съобщения в Държавен вестник бр. 13/17.02.2015 г. и бр. 35/15.05.2015 г.; констативен акт от 26.03.2015 г. на община Благоевград и констативен протокол от 17.06.2015 г. на община Симитли за постъпили възражения; Решение № 5-ПР/2015 г. за преценяване на необходимостта от извършване на оценка на въздействието върху околната среда на Министерството на околната среда и водите (МОСВ); писма изх. № 48-00-267/16.04.2014 г., № 12-00-951/24.09.2015 г. и № 12-00-1280/24.08.2015 г. от МОСВ; Решение № КЗЗ-17 от 20.08.2015 г., Решение № КЗЗ-26 от 28.10.2015 г. и Решение № КЗЗ-30 от 26.11.2015 г. на Комисията за земеделските земи за промяна предназначението на земеделски земи за неземеделски нужди и утвърждаване на площадки и трасета за проектиране на обекти в земеделски земи; становища изх. № 92-00-135/28.04.2014 г. и № 33-НН-801/07.09.2015 г. на Министерството на културата; становище рег. № БЛ-5633, екз. № 2/14.07.2015 г. на Регионална дирекция „Пожарна безопасност и защита на населението“ - Благоевград;

гр. София, ул. „Св. Св. Кирил и Методий“ 17-19
тел. 940 5900, факс 987 25 17
www.mrrb.government.bg

Зам.-министър Николай Нанков одобрява ПУП – ПП. Изключена е частта, попадаща в регулационните граници на гр. Симитли /бъдещ пътен възел/.

04.12.2015 г.

Подписан договор за проектиране и строителство на АМ „Струма“ Лот 3.1

30.12.2015 г.

2016
2023
2015

Следва поредица от изменения на идейните проекти за трасето и преминаване на няколко процедури по екооценки и прието Решение по ОВОС № 3-3/2017.

2016-2023 г.

РЕПУБЛИКА БЪЛГАРИЯ

МИНИСТЕРСТВО НА ОКОЛНАТА СРЕДА И ВОДИТЕ

Дирекция „Национална служба за защита на природата“

Изх. № [illegible]/01.08.2022 г.

ДО
Г-Н ТОДОР ВАСИЛЕВ
ПРЕДСЕДАТЕЛ НА УПРАВИТЕЛНИЯ СЪВЕТ
НА АГЕНЦИЯ "ПЪТНА ИНФРАСТРУКТУРА"

КОПИЕ:

Г-Н ГРОЗДАН КАРАДЖОВ
ЗАМЕСТНИК МИНИСТЪР-ПРЕДСЕДАТЕЛ И МИНИСТЪР НА РЕГИОНАЛНОТО РАЗВИТИЕ И БЛАГОУСТРОЙСТВОТО

Относно: *Решение за прекратяване започналата процедура по реда на Наредбата за ОС по административна преписка с вх. № 12-00-267/19.03.2019 г. на МОСВ и вх. № 12-00-267/7.10.2019 г. на МОСВ за съгласуване задание за проект за изменение на ПУП-ПП за обект: АМ „Струма“ ЛОТ 3, ЛОТ 3.1. от км 359+068= км 359+483,52 от ЛОТ2 до км 376+000 и център за управление с временна връзка с път I-1 (с изключение на частта, попадаща в регулационните граници на гр. Симитли) в землището на гр. Симитли, с. Крупник и с. Полето, община Симитли, в участъка от км 373+100 до км 376+000 – дясно платно и ПУП-ПП за обект: “ АМ „Струма“ ЛОТ 3, ЛОТ 3.1. за участък от км 373+100 до км 376+000 – ляво платно“.*

УВАЖАЕМИ ГОСПОДИН ВАСИЛЕВ,

Приложено Ви изпращаме Решение № 09-ОС/2021 г. на министъра на околната среда и водите за прекратяване започналата процедура по реда на Наредбата за ОС по административна преписка с вх. № 12-00-267/19.03.2019 г. на МОСВ и вх. № 12-00-267/7.10.2019 г. на МОСВ за съгласуване задание за проект за изменение на ПУП-ПП за обект: АМ „Струма“ ЛОТ 3, ЛОТ 3.1. от км 359+068= км 359+483,52 от ЛОТ2 до км 376+000 и център за управление с временна връзка с път I-1 (с изключение на частта, попадаща в регулационните граници на гр. Симитли) в землището на гр. Симитли, с. Крупник и с. Полето, община Симитли, в участъка от км 373+100 до км 376+000 – дясно платно и ПУП-ПП за обект: “ АМ „Струма“ ЛОТ 3, ЛОТ 3.1. за участък от км 373+100 до км 376+000 – ляво платно“

София, 1000, бул. „Кн. Мария Луиза“ 22

Тел: +359(2) 940 6158; факс: +359(2) 9406127

Кабинет „Петков“: За преработения проект за участъка от 2,7 км е изготвен ПУП-ПП, но е спрян от екоминистър Борислав Сандов с Решение на МОСВ.

01.08.2022 г.

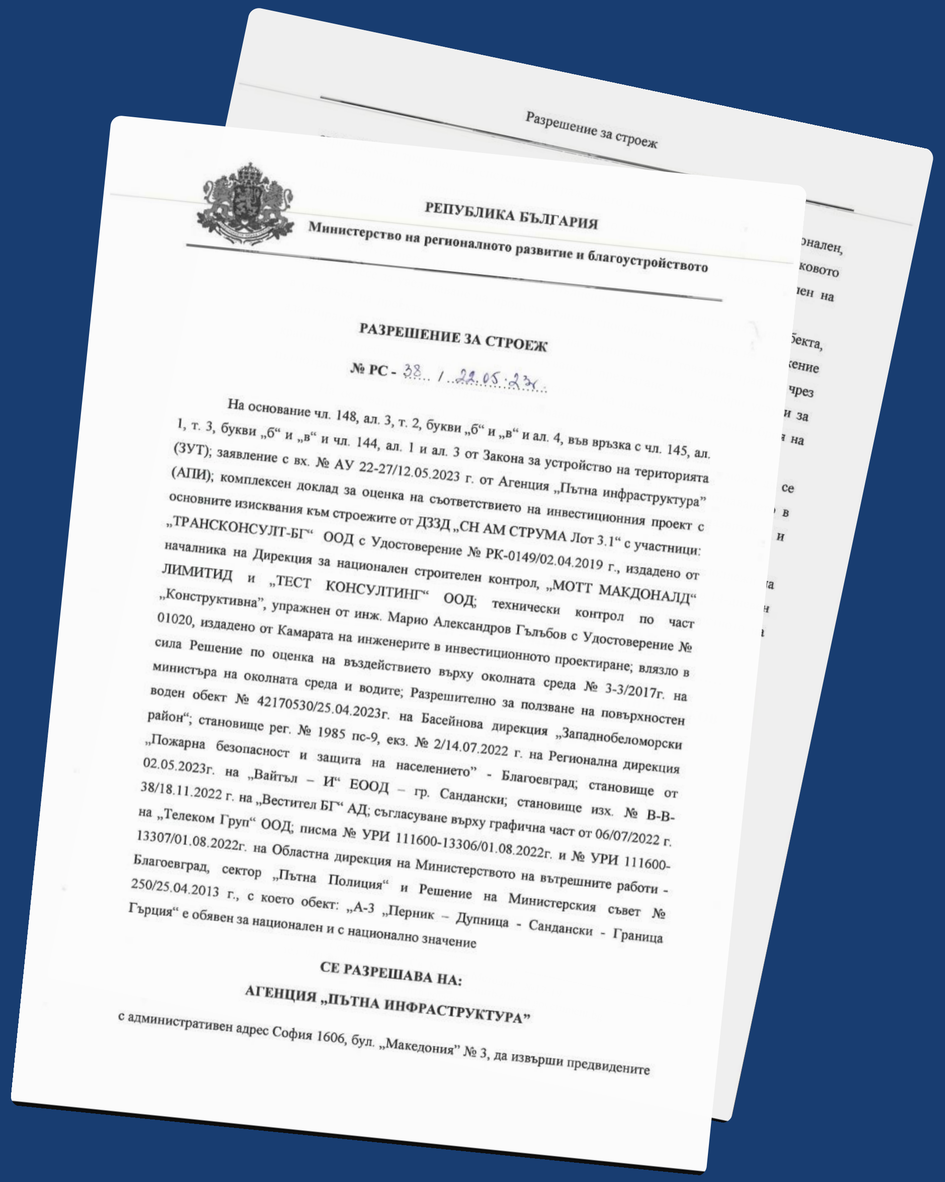

Разрешение за строеж

РЕПУБЛИКА БЪЛГАРИЯ

Министерство на регионалното развитие и благоустройството

РАЗРЕШЕНИЕ ЗА СТРОЕЖ

№ РС - 38 / 22.05.23г.

На основание чл. 148, ал. 3, т. 2, букви „б“ и „в“ и ал. 4, във връзка с чл. 145, ал. 1, т. 3, букви „б“ и „в“ и чл. 144, ал. 1 и ал. 3 от Закона за устройство на територията (ЗУТ); заявление с вх. № АУ 22-27/12.05.2023 г. от Агенция „Пътна инфраструктура” (АПИ); комплексен доклад за оценка на съответствието на инвестиционния проект с основните изисквания към строежите от ДЗЗД „СН АМ СТРУМА Лот 3.1“ с участници: „ТРАНСКОНСУЛТ-БГ“ ООД с Удостоверение № РК-0149/02.04.2019 г., издадено от началника на Дирекция за национален строителен контрол, „МОТТ МАКДОНАЛД“ ЛИМИТИД и „ТЕСТ КОНСУЛТИНГ“ ООД; технически контрол по част „Конструктивна”, упражнен от инж. Марио Александров Гълъбов с Удостоверение № 01020, издадено от Камарата на инженерите в инвестиционното проектиране; влязло в сила Решение по оценка на въздействието върху околната среда № 3-3/2017г. на министъра на околната среда и водите; Разрешително за ползване на повърхностен воден обект № 42170530/25.04.2023г. на Басейнова дирекция „Западнобеломорски район“; становище рег. № 1985 пс-9, екз. № 2/14.07.2022 г. на Регионална дирекция „Пожарна безопасност и защита на населението” - Благоевград; становище от 02.05.2023г. на „Вайтъл – И“ ЕООД – гр. Сандански; становище изх. № В-В-38/18.11.2022 г. на „Вестител БГ“ АД; съгласуване върху графична част от 06/07/2022 г. на „Телеком Груп“ ООД; писма № УРИ 111600-13306/01.08.2022г. и № УРИ 111600-13307/01.08.2022г. на Областна дирекция на Министерството на вътрешните работи - Благоевград, сектор „Пътна Полиция“ и Решение на Министерския съвет № 250/25.04.2013 г., с което обект: „А-3 „Перник – Дупница - Сандански - Граница Гърция“ е обявен за национален и с национално значение

СЕ РАЗРЕШАВА НА:

АГЕНЦИЯ „ПЪТНА ИНФРАСТРУКТУРА”

с административен адрес София 1606, бул. „Македония” № 3, да извърши предвидените

Министър Иван Шишков издава РС за Етап 1 – ПВ „Кресна“ (Лот 3.2). Съоръжението е ключово за реализацията на всички алтернативи от процедурата, завършила с Решение по ОВОС № 3-3/2017.

22.05.2023 г.


2024
2016
2023
2015

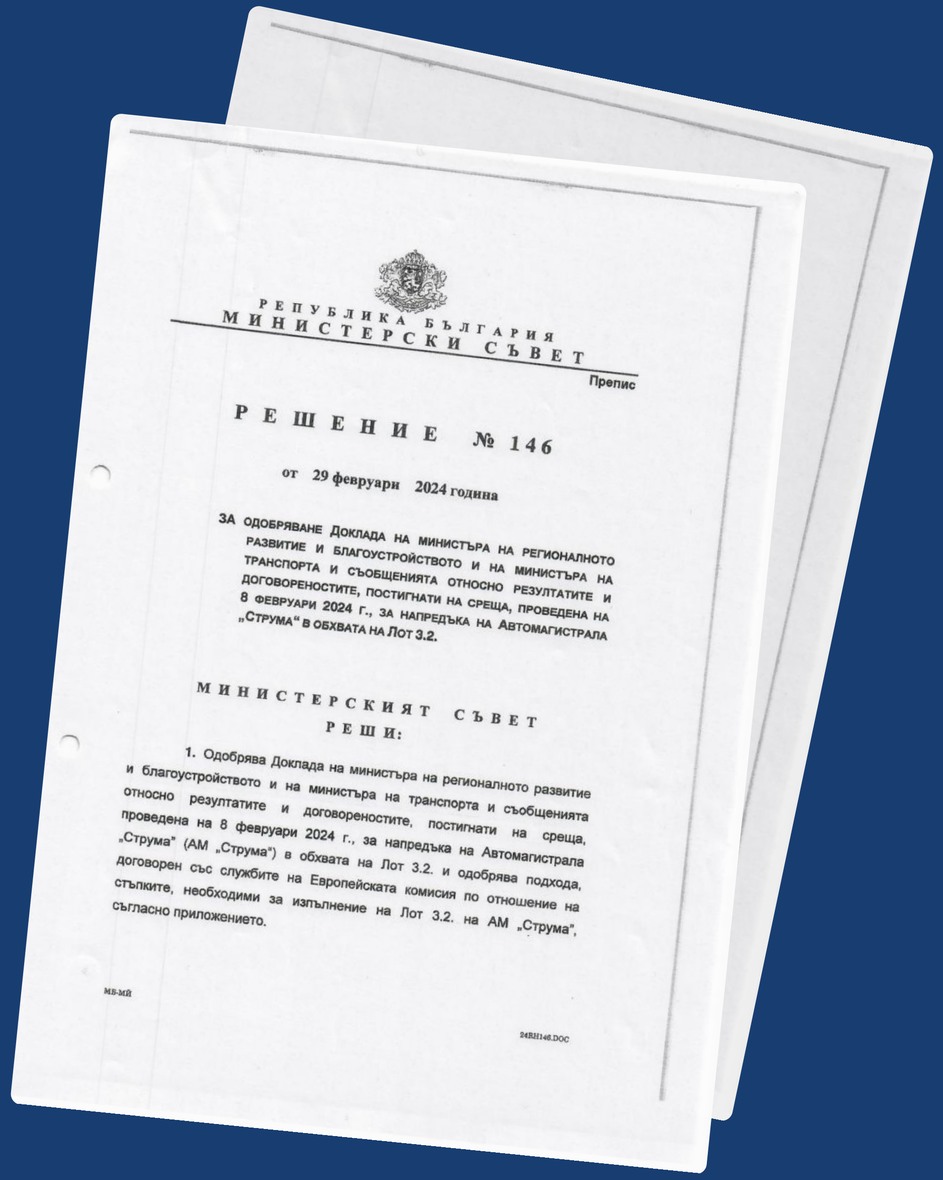

РЕПУБЛИКА БЪЛГАРИЯ
МИНИСТЕРСКИ СЪВЕТ

Препис

Р Е Ш Е Н И Е № 146

от 29 февруари 2024 година

ЗА ОДОБРЯВАНЕ ДОКЛАДА НА МИНИСТЪРА НА РЕГИОНАЛНОТО РАЗВИТИЕ И БЛАГОУСТРОЙСТВОТО И НА МИНИСТЪРА НА ТРАНСПОРТА И СЪОБЩЕНИЯТА ОТНОСНО РЕЗУЛТАТИТЕ И ДОГОВОРЕНОСТИТЕ, ПОСТИГНАТИ НА СРЕЩА, ПРОВЕДЕНА НА 8 ФЕВРУАРИ 2024 Г., ЗА НАПРЕДЪКА НА АВТОМАГИСТРАЛА „СТРУМА" В ОБХВАТА НА ЛОТ 3.2.

М И Н И С Т Е Р С К И Я Т С Ъ В Е Т
Р Е Ш И:

1. Одобрява Доклада на министъра на регионалното развитие и благоустройството и на министъра на транспорта и съобщенията относно резултатите и договореностите, постигнати на среща, проведена на 8 февруари 2024 г., за напредъка на Автомагистрала „Струма" (АМ „Струма") в обхвата на Лот 3.2. и одобрява подхода, договорен със службите на Европейската комисия по отношение на стъпките, необходими за изпълнение на Лот 3.2. на АМ „Струма", съгласно приложението.

МБ-МД

24RH146.DOC

Кабинет “Денков”: Решение на МС № 146: препроектиране по трети вариант, изменение на ПУП и нов ОВОС. Трасето се удвоява в 2,7-те км, с два пътни възела край Симитли.

29.02.2024 г.


2024
2025
2016
2023
2015

МИНИСТЕРСТВО НА РЕГИОНАЛНОТО РАЗВИТИЕ И БЛАГОУСТРОЙСТВОТО
АГЕНЦИЯ "ПЪТНА ИНФРАСТРУКТУРА"

ПРОТОКОЛ

РД-15-3133/25

от заседание на Управителния съвет на Агенция „Пътна инфраструктура"

Днес 25-09-2025 година, в административната сграда на Агенция „Пътна инфраструктура", се проведе редовно заседание на Управителния съвет на АПИ, при следния дневен ред:

1. Разглеждане на доклад № 93-01-7311/24.09.2025 г. от инж. Златка Петева - директор на дирекция „Европейски проекти за транспортна свързаност", относно пазарни консултации по смисъла на чл. 44, ал. 1 от Закона за обществените поръчки, във връзка с подготовка провеждане на процедура на договаряне без предварително обявление за възлагане на обществена поръчка с предмет: „Проектиране и строителство на Автомагистрала „Струма" Лот 3.1 - участък от км 373+300 до км 376+000 с решение, което да изведе транзитния трафик от и за гр. Разлог и гр. Банско от границите на гр. Симитли, съгласно приетия проект за автомагистрала Струма – Лот 3.1, ляво платно на автомагистралата от км 373+300 до км 375+871, удвоено до габарит Г-20 с предвидена пътна връзка по направлението Банско-Кулата при пътен възел „Симитли – Изток"

Обект: „Проектиране и строителство на „АМ „Струма" Лот 3.1 Благоевград – Крупник от км 359+000 до км 366+000 и от км 370+400 до км 376+000"

На заседанието присъстваха, както следва:

инж. Йордан Вълчев – Председател на УС на АПИ

инж. Стоян Николов - Член на УС на АПИ

инж. Венцислав Атанасов - Член на УС на АПИ

Даниела Брязова - Секретар на УС на АПИ

След обсъждане и разискване на точката от дневния ред, Управителният съвет на Агенция „Пътна инфраструктура"

с предвидена пътна връзка по направлението Банско-Кулата при пътен възел „Симитли – Изток.

Приложение:

план за
до км
и за гр.
ект за
но на
Г-20 с
възел

Кабинет "Желязков": УС на АПИ решава да проведе пазарни консултации за прогнозната стойност на проектирането и строителството

25.09.2025 г.

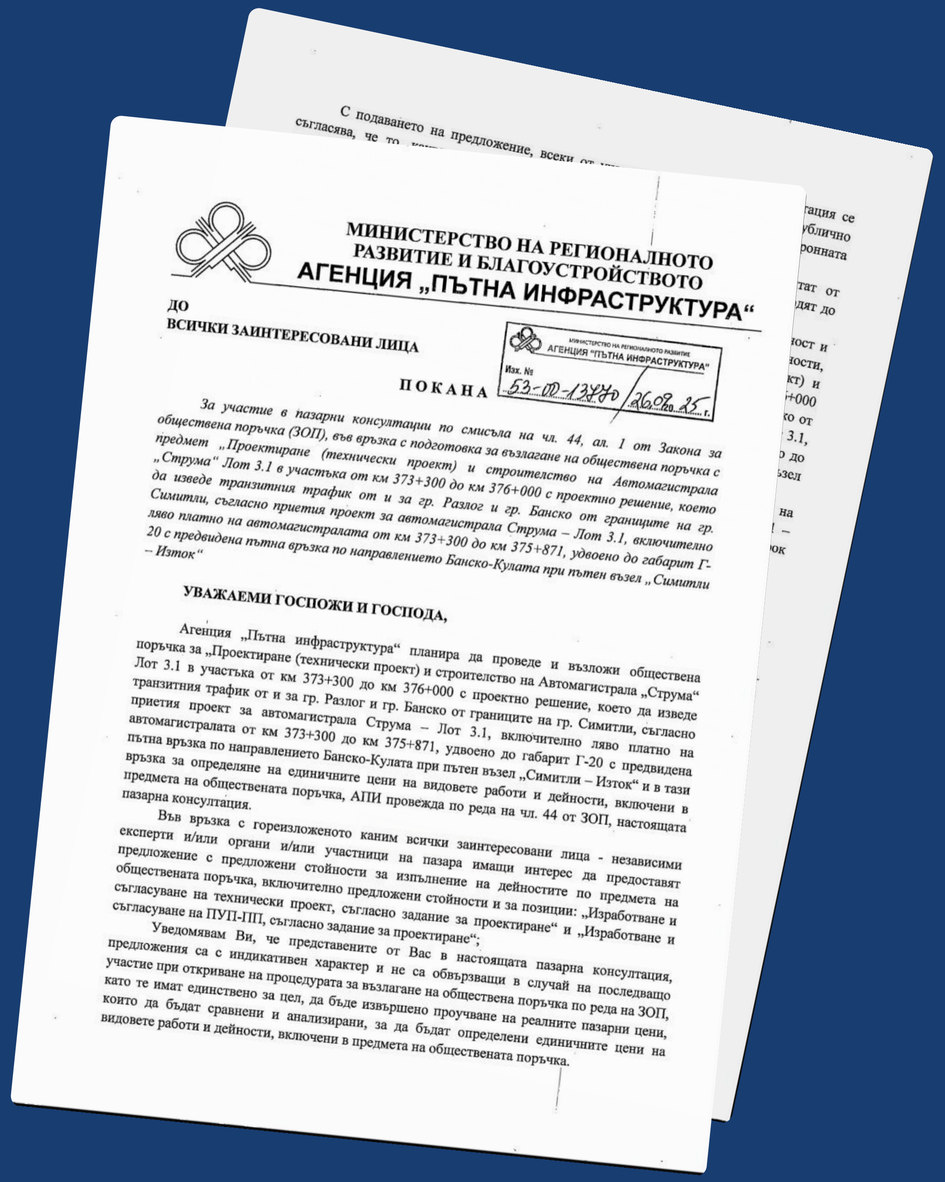

МИНИСТЕРСТВО НА РЕГИОНАЛНОТО РАЗВИТИЕ И БЛАГОУСТРОЙСТВОТО
АГЕНЦИЯ „ПЪТНА ИНФРАСТРУКТУРА“

ДО
ВСИЧКИ ЗАИНТЕРЕСОВАНИ ЛИЦА

МИНИСТЕРСТВО НА РЕГИОНАЛНОТО РАЗВИТИЕ
АГЕНЦИЯ "ПЪТНА ИНФРАСТРУКТУРА"
Изх. №
53-00-12880 / 26.08.25 г.

ПОКАНА

За участие в пазарни консултации по смисъла на чл. 44, ал. 1 от Закона за обществена поръчка (ЗОП), във връзка с подготовка за възлагане на обществена поръчка с предмет „Проектиране (технически проект) и строителство на Автомагистрала „Струма“ Лот 3.1 в участъка от км 373+300 до км 376+000 с проектно решение, което да изведе транзитния трафик от и за гр. Разлог и гр. Банско от границите на гр. Симитли, съгласно приетия проект за автомагистрала Струма – Лот 3.1, включително ляво платно на автомагистралата от км 373+300 до км 375+871, удвоено до габарит Г-20 с предвидена пътна връзка по направлението Банско-Кулата при пътен възел „Симитли – Изток“

УВАЖАЕМИ ГОСПОЖИ И ГОСПОДА,

Агенция „Пътна инфраструктура“ планира да проведе и възложи обществена поръчка за „Проектиране (технически проект) и строителство на Автомагистрала „Струма“ Лот 3.1 в участъка от км 373+300 до км 376+000 с проектно решение, което да изведе транзитния трафик от и за гр. Разлог и гр. Банско от границите на гр. Симитли, съгласно приетия проект за автомагистрала Струма – Лот 3.1, включително ляво платно на автомагистралата от км 373+300 до км 375+871, удвоено до габарит Г-20 с предвидена пътна връзка по направлението Банско-Кулата при пътен възел „Симитли – Изток“ и в тази връзка за определяне на единичните цени на видовете работи и дейности, включени в предмета на обществената поръчка, АПИ провежда по реда на чл. 44 от ЗОП, настоящата пазарна консултация.

Във връзка с гореизложеното каним всички заинтересовани лица - независими експерти и/или органи и/или участници на пазара имащи интерес да предоставят предложение с предложени стойности за изпълнение на дейностите по предмета на обществената поръчка, включително предложени стойности и за позиции: „Изработване и съгласуване на технически проект, съгласно задание за проектиране“ и „Изработване и съгласуване на ПУП-ПП, съгласно задание за проектиране“;

Уведомявам Ви, че представените от Вас в настоящата пазарна консултация, предложения са с индикативен характер и не са обвързващи в случай на последващо участие при откриване на процедурата за възлагане на обществена поръчка по реда на ЗОП, като те имат единствено за цел, да бъде извършено проучване на реалните пазарни цени, които да бъдат сравнени и анализирани, за да бъдат определени единичните цени на видовете работи и дейности, включени в предмета на обществената поръчка.

АПИ отправя покана за пазарните консултации

26.09.2025 г.

ЕВРОПЕЙСКИ СЪЮЗ
Кохезионен фонд

МИНИСТЕРСТВО НА РЕГИОНАЛНОТО РАЗВИТИЕ
АГЕНЦИЯ "ПЪТНА ИНФРАСТРУКТУРА"
Вх. №
53-00-15818/04.11.2025 г.

ТРАНСПОРТ И ТРАНСПОРТНА ИНФРАСТРУКТУРА

ДЗЗД „АМ СТРУМА 3.1“

с. Бело поле, община Благоевград, Производствена база на „Грома Холд“ ЕООД, тел. 073 861200, факс 073 861200, e-mail: office@gromahold.bg

Наш №: SL311_AMC_465_B
Ваш №:

Дата 04/11/2025г.

ДО
АГЕНЦИЯ ПЪТНА ИНФРАСТРУКТУРА
ГР. СОФИЯ 1606
БУЛ. "МАКЕДОНИЯ" №3
i.blajev@api.bg

На Вниманието на:
Председател на Управителния съвет
и
инж. Иво Блажев - ИПМ
Ръководител на инфраструктурния проект

КОПИЕ ДО
ДЗЗД "СН АМ СТРУМА ЛОТ 3.1"
ГР. СОФИЯ, П.К. 1606
УЛ. "ДАМЯН ГРУЕВ" 13, ВХ. В, ЕТ.2
Nikolay.Sotirov@mottmac.com

На Вниманието на: инж. Николай Сотиров
Инженер по Договора

ОТНОСНО: Проектиране и строителство на автомагистрала "Струма" Лот 3.1
Проект № BG16M1OP001-2.001-0001 (Договор № 163/30.12.2015г.)

Във връзка с: Подобект 5 „Участък от км 373+300 до км 376+000“

УВАЖАЕМИ ИНЖ. БЛАЖЕВ,
УВАЖАЕМИ ИНЖ. СОТИРОВ,

Съгласно Договорно споразумение № 163/30.12.2015 г. за възлагане на обществена поръчка с предмет: „Проектиране и строителство на автомагистрала „Струма“ Лот 3.1“ и сключени допълнителни споразумения за изменение на основното, времето за завършване на работите, под клауза 1.1.3.3 е определено до **19.11.2025г.**

За прецизност ще отбележа, че с настъпването на тази дата, изтича срокът за изпълнение на предмета на договора, но договорът не се прекратява. Облигационната връзка продължава да съществува, а договорът не се счита за прекратен, като запазва своето правно действие със съответните правни последици, произтичащи от забавата.

С писмо до АПИ Изпълнителят заявява, че договорът изтича, а РС няма за участъка от км 373+300 до км 376+000. При прекратяване претенциите му са 85 700 000 лв. без ДДС. Следват допълнителни споразумения за спиране на срока на основния договор.

04.11.2025 г.

МИНИСТЕРСТВО НА РЕГИОНАЛНОТО РАЗВИТИЕ И БЛАГОУСТРОЙСТВОТО
АГЕНЦИЯ "ПЪТНА ИНФРАСТРУКТУРА"

ПРОТОКОЛ

РД-15-3899/25

от заседание на Управителния съвет на Агенция „Пътна инфраструктура"

Днес 19-11-2025 година, в административната сграда на Агенция „Пътна инфраструктура", се проведе редовно заседание на Управителния съвет на АПИ, при следния дневен ред:

1. Разглеждане на доклад № 93-01-9029/19.11.2025г. от инж. Златка Петева - директор на дирекция „Европейски проекти за транспортна свързаност" и Благородна Йорданова – директор на дирекция „Обществени поръчки", относно Решение на УС на АПИ, отразено в Протокол № РД-15-3859/25 от заседание проведено на 18.11.2025 г. във връзка с Проектиране и строителство на Автомагистрала „Струма" Лот 3.1, съгласно Договорно споразумение № 163/30.12.2015 г.

На заседанието присъстваха, както следва:

инж. Йордан Вълчев – Председател на УС на АПИ

инж. Стоян Николов - Член на УС на АПИ

инж. Венцислав Атанасов - Член на УС на АПИ КОМАНДИРОВКА

Даниела Брязова - Секретар на УС на АПИ

След обсъждане и разискване на точките от дневния ред, Управителният съвет на Агенция „Пътна инфраструктура"

Кабинет „Желязков": УС на АПИ утвърждава получените прогнозни стойности от пазарното проучване и възлага процедури по договаряне:
~ 108 млн. евро с ДДС за проектиране, строителство и консултантски услуги.

19.11.2025 г.

2024
2016
2023
2015
2026
2025

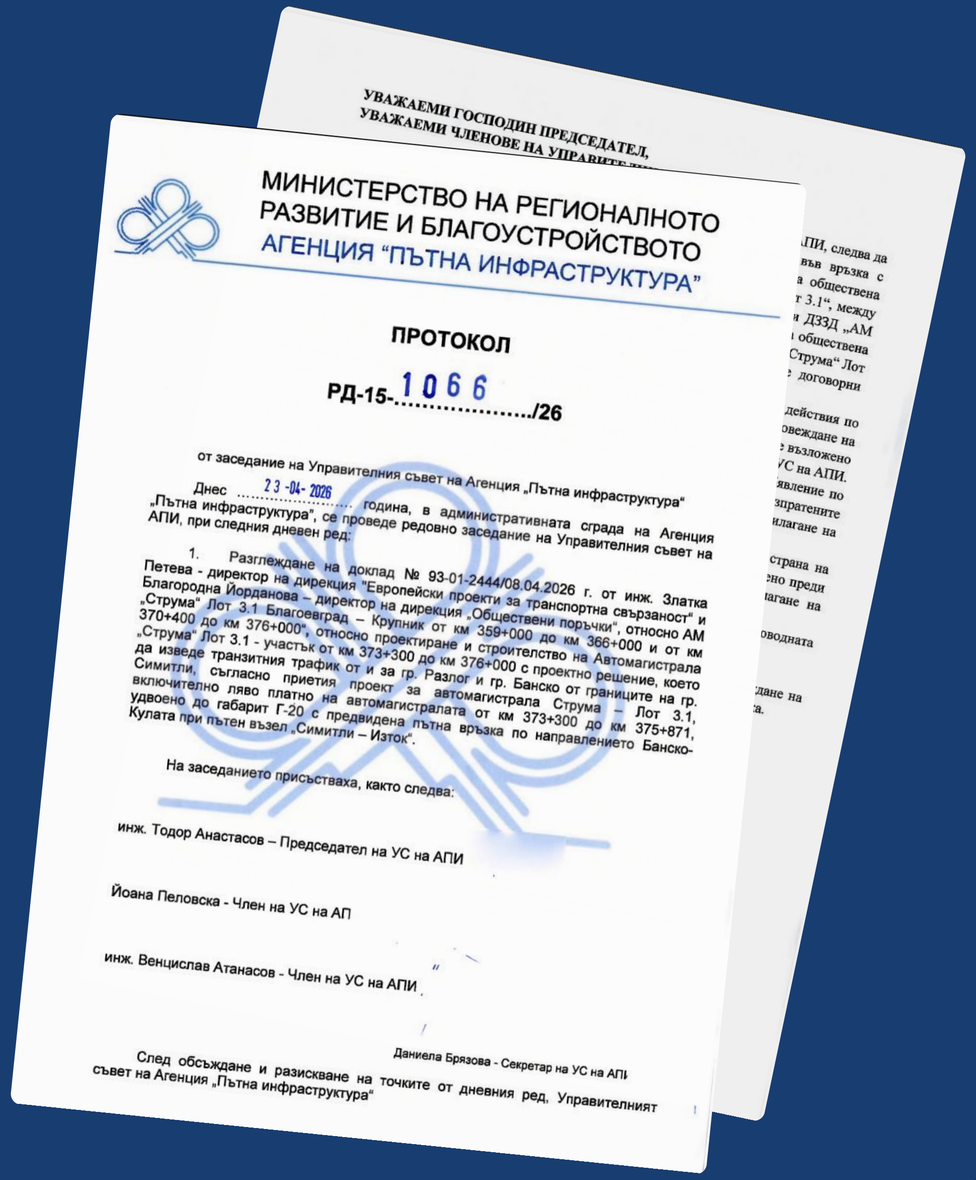

МИНИСТЕРСТВО НА РЕГИОНАЛНОТО РАЗВИТИЕ И БЛАГОУСТРОЙСТВОТО
АГЕНЦИЯ "ПЪТНА ИНФРАСТРУКТУРА"

ПРОТОКОЛ

РД-15-1066/26

от заседание на Управителния съвет на Агенция „Пътна инфраструктура"

Днес 23-04-2026 година, в административната сграда на Агенция „Пътна инфраструктура", се проведе редовно заседание на Управителния съвет на АПИ, при следния дневен ред:

1. Разглеждане на доклад № 93-01-2444/08.04.2026 г. от инж. Златка Петева - директор на дирекция "Европейски проекти за транспортна свързаност" и Благородна Йорданова – директор на дирекция „Обществени поръчки", относно АМ „Струма" Лот 3.1 Благоевград – Крупник от км 359+000 до км 366+000 и от км 370+400 до км 376+000", относно проектиране и строителство на Автомагистрала „Струма" Лот 3.1 - участък от км 373+300 до км 376+000 с проектно решение, което да изведе транзитния трафик от и за гр. Разлог и гр. Банско от границите на гр. Симитли, съгласно приетия проект за автомагистрала Струма – Лот 3.1, включително ляво платно на автомагистралата от км 373+300 до км 375+871, удвоено до габарит Г-20 с предвидена пътна връзка по направлението Банско-Кулата при пътен възел „Симитли – Изток".

На заседанието присъстваха, както следва:

инж. Тодор Анастасов – Председател на УС на АПИ

Йоана Пеловска - Член на УС на АП

инж. Венцислав Атанасов - Член на УС на АПИ

Даниела Брязова - Секретар на УС на АПИ

След обсъждане и разискване на точките от дневния ред, Управителният съвет на Агенция „Пътна инфраструктура"

Кабинет „Гюров": УС на АПИ решава да стартира процедурите за поръчките за проектиране, строителство и консултантски услуги.

23.04.2026 г.

Публикувани са две процедури на договаряне без обявление: проектиране и строителство за €89 907 783,37 без ДДС и консултантски услуги за €3 153 196 без ДДС

30.04.2026 г.

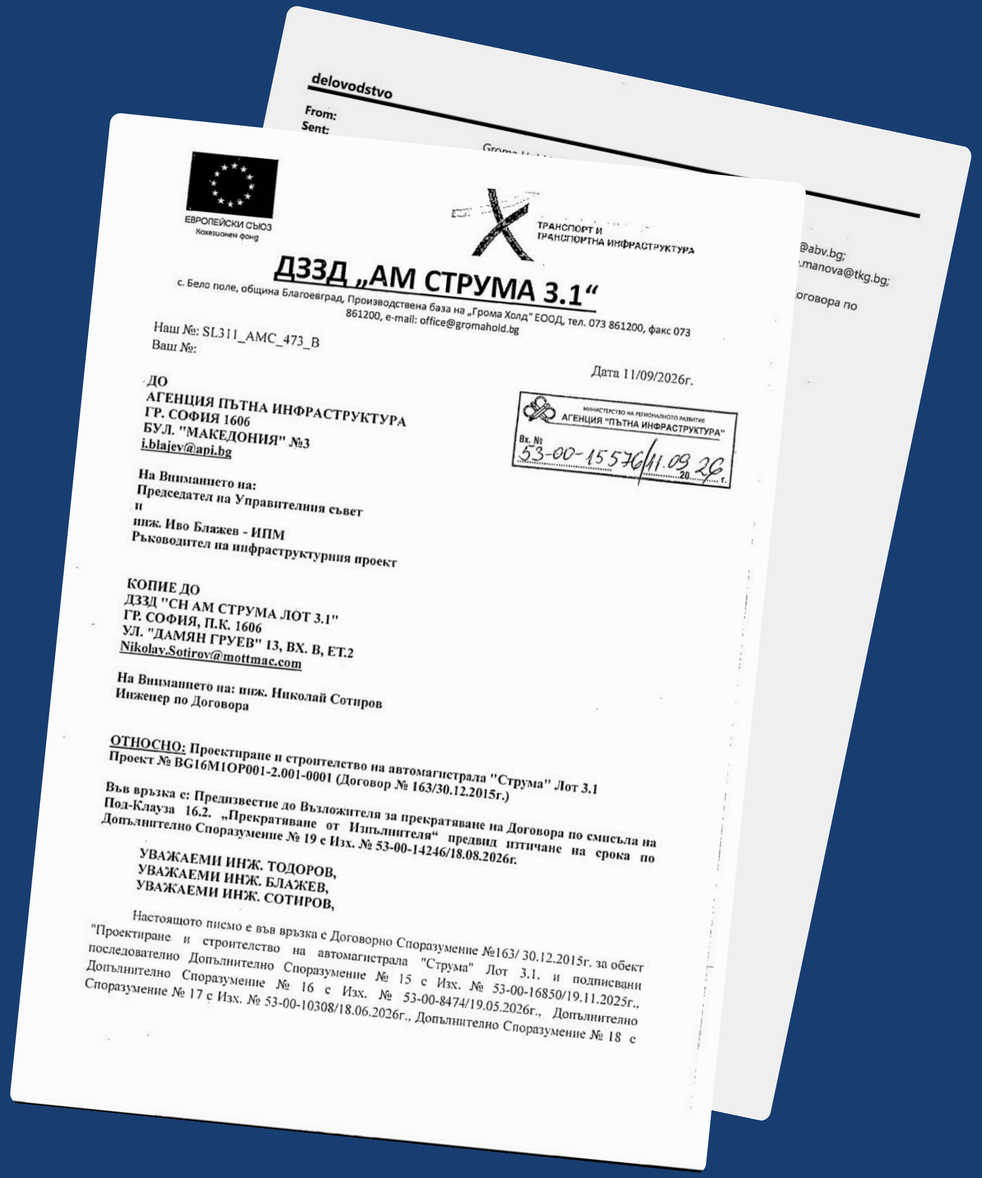

delovodstvo

From:

Sent:

@abv.bg;

.manova@tkg.bg;

оговора по

ЕВРОПЕЙСКИ СЪЮЗ
Кохезионен фонд

ТРАНСПОРТ И ТРАНСПОРТНА ИНФРАСТРУКТУРА

ДЗЗД „АМ СТРУМА 3.1“

с. Бело поле, община Благоевград, Производствена база на „Грома Холд" ЕООД, тел. 073 861200, факс 073 861200, e-mail: office@gromahold.bg

Наш №: SL311_AMC_473_B
Ваш №:

Дата 11/09/2026г.

МИНИСТЕРСТВО НА РЕГИОНАЛНОТО РАЗВИТИЕ
АГЕНЦИЯ "ПЪТНА ИНФРАСТРУКТУРА"
Вх. №
53-00-15576/11.09.20 26 г.

ДО
АГЕНЦИЯ ПЪТНА ИНФРАСТРУКТУРА
ГР. СОФИЯ 1606
БУЛ. "МАКЕДОНИЯ" №3
i.blajev@api.bg

На Вниманието на:
Председател на Управителния съвет
и
инж. Иво Блажев - ИПМ
Ръководител на инфраструктурния проект

КОПИЕ ДО
ДЗЗД "СН АМ СТРУМА ЛОТ 3.1"
ГР. СОФИЯ, П.К. 1606
УЛ. "ДАМЯН ГРУЕВ" 13, ВХ. В, ЕТ.2
Nikolay.Sotirov@mottmac.com

На Вниманието на: инж. Николай Сотиров
Инженер по Договора

ОТНОСНО: Проектиране и строителство на автомагистрала "Струма" Лот 3.1
Проект № BG16M1OP001-2.001-0001 (Договор № 163/30.12.2015г.)

Във връзка с: Предизвестие до Възложителя за прекратяване на Договора по смисъла на Под-Клауза 16.2. „Прекратяване от Изпълнителя“ предвид изтичане на срока по Допълнително Споразумение № 19 с Изх. № 53-00-14246/18.08.2026г.

УВАЖАЕМИ ИНЖ. ТОДОРОВ,
УВАЖАЕМИ ИНЖ. БЛАЖЕВ,
УВАЖАЕМИ ИНЖ. СОТИРОВ,

Настоящото писмо е във връзка с Договорно Споразумение №163/ 30.12.2015г. за обект "Проектиране и строителство на автомагистрала "Струма" Лот 3.1, и подписвани последователно Допълнително Споразумение № 15 с Изх. № 53-00-16850/19.11.2025г., Допълнително Споразумение № 16 с Изх. № 53-00-8474/19.05.2026г., Допълнително Споразумение № 17 с Изх. № 53-00-10308/18.06.2026г., Допълнително Споразумение № 18 с

Изпълнителят пише отново и дава на АПИ 14-дневен срок за решение, като описва рисковете от прекратяване

11.09.2026 г.

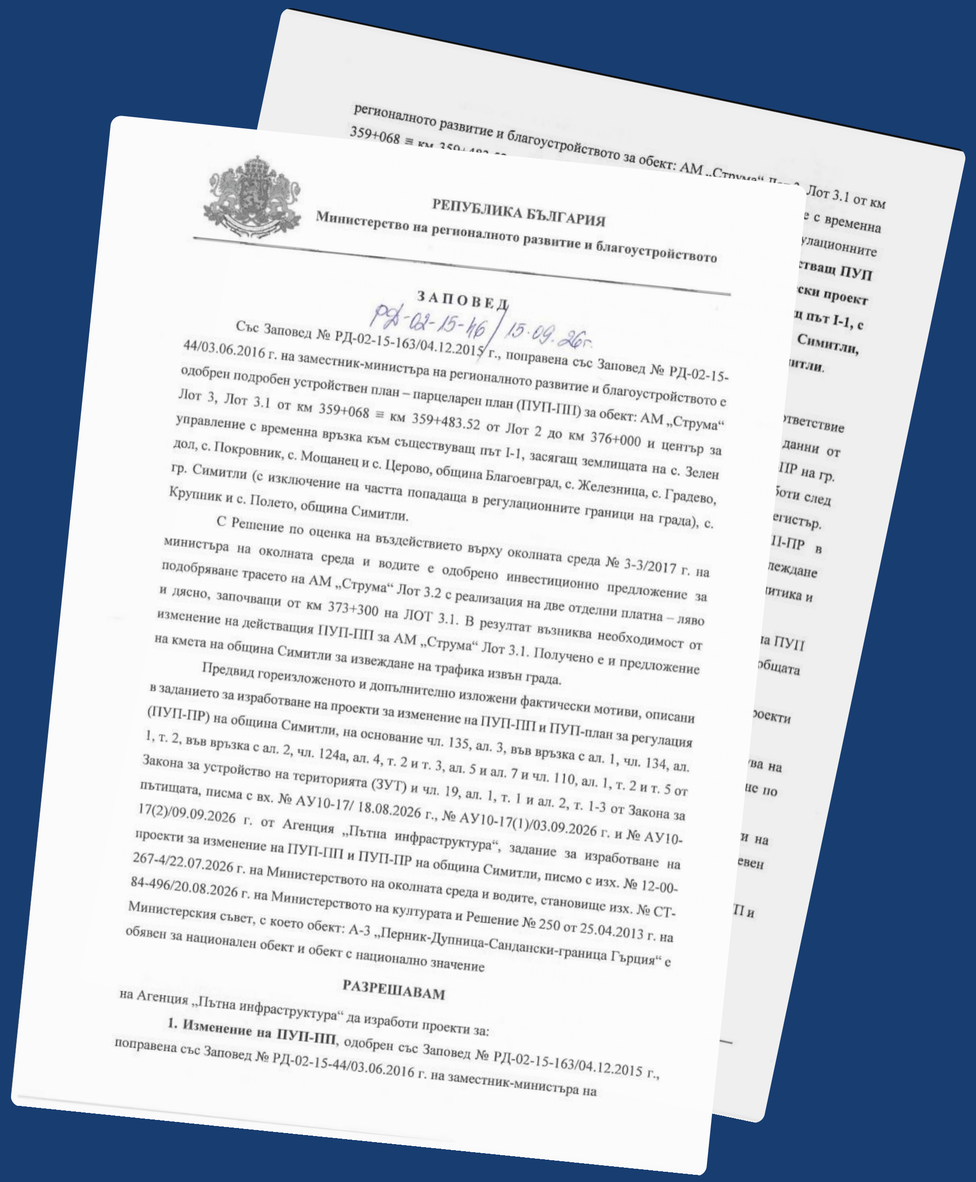

РЕПУБЛИКА БЪЛГАРИЯ
Министерство на регионалното развитие и благоустройството

ЗАПОВЕД

РД-02-15-46 / 15.09.26г.

Със Заповед № РД-02-15-163/04.12.2015 г., поправена със Заповед № РД-02-15-44/03.06.2016 г. на заместник-министъра на регионалното развитие и благоустройството е одобрен подробен устройствен план – парцеларен план (ПУП-ПП) за обект: АМ „Струма“ Лот 3, Лот 3.1 от км 359+068 ≡ км 359+483.52 от Лот 2 до км 376+000 и център за управление с временна връзка към съществуващ път I-1, засягащ землищата на с. Зелен дол, с. Покровник, с. Мощанец и с. Церово, община Благоевград, с. Железница, с. Градево, гр. Симитли (с изключение на частта попадаща в регулационните граници на града), с. Крупник и с. Полето, община Симитли.

С Решение по оценка на въздействието върху околната среда № 3-3/2017 г. на министъра на околната среда и водите е одобрено инвестиционно предложение за подобряване трасето на АМ „Струма“ Лот 3.2 с реализация на две отделни платна – ляво и дясно, започващи от км 373+300 на ЛОТ 3.1. В резултат възниква необходимост от изменение на действащия ПУП-ПП за АМ „Струма“ Лот 3.1. Получено е и предложение на кмета на община Симитли за извеждане на трафика извън града.

Предвид гореизложеното и допълнително изложени фактически мотиви, описани в заданието за изработване на проекти за изменение на ПУП-ПП и ПУП-план за регулация (ПУП-ПР) на община Симитли, на основание чл. 135, ал. 3, във връзка с ал. 1, чл. 134, ал. 1, т. 2, във връзка с ал. 2, чл. 124а, ал. 4, т. 2 и т. 3, ал. 5 и ал. 7 и чл. 110, ал. 1, т. 2 и т. 5 от Закона за устройство на територията (ЗУТ) и чл. 19, ал. 1, т. 1 и ал. 2, т. 1-3 от Закона за пътищата, писма с вх. № АУ10-17/ 18.08.2026 г., № АУ10-17(1)/03.09.2026 г. и № АУ10-17(2)/09.09.2026 г. от Агенция „Пътна инфраструктура“, задание за изработване на проекти за изменение на ПУП-ПП и ПУП-ПР на община Симитли, писмо с изх. № 12-00-267-4/22.07.2026 г. на Министерството на околната среда и водите, становище изх. № СТ-84-496/20.08.2026 г. на Министерството на културата и Решение № 250 от 25.04.2013 г. на Министерския съвет, с което обект: А-3 „Перник-Дупница-Сандански-граница Гърция“ е обявен за национален обект и обект с национално значение

РАЗРЕШАВАМ

на Агенция „Пътна инфраструктура“ да изработи проекти за:

1. Изменение на ПУП-ПП, одобрен със Заповед № РД-02-15-163/04.12.2015 г., поправена със Заповед № РД-02-15-44/03.06.2016 г. на заместник-министъра на

Заповед на министър Шишков разрешава изработването на проекти за изменение на ПУП-ПП от 2015 г. и на ПУП – ПР на гр. Симитли. Така се включва частта, попадаща в регулационните граници на Симитли.

15.09.2026 г.

ВиК проекти за 2027 г.

ВиК

ВиК проекти за 2027 г.

Област	Проект	Информация за проектите
Бургас	Реконструкция на външен водопровод от водоснабдителна система „Камчия“ и реконструкция на напорен водоем „Карнобат“	Подготовка на проекти и провеждане на устройствени процедури за реконструкция на деривация външни водопроводи и напорен водоем от водоснабдителна система Камчия, с което ще се създадат условия за реализиране на строителство през следващите години за подобряване на водоснабдяването на населени места в област Бургас, които се водоснабдяват от язовир Камчия, намаляване на загубите на вода и ефективно използване на водните ресурси.
	Реконструкция на деривация „Камчия“ от помпена станция "Хан Крум" до ревизионна шахта	
Варна	„Увеличаване на капацитета на водоснабдителна система Девненски извори“ (Основен ремонт на помпена станция „Одесос 2“, основен ремонт на водопровод „Девня-Варна I етап“ от помпена станция „Одесос 2“ до включване в деривация „Китка - Варна“.	Подготовка на проект и провеждане на устройствени процедури за реконструкция на помпена станция, външен водопровод електрозахранване на водоснабдителна система Девня-Варна, с което ще се създадат условия за реализиране на строителство за осигуряване на допълнителни водни количества за населените места в област Варна от Девненските извори, в случай на необходимост и недостиг на вода от язовир „Камчия“ и намаляване на риска от недостиг на вода за населените места в област Бургас.
Велико Търново	Изготвяне на прединвестиционно проучване за обект „Водоснабдителна система Александър Стамболийски“	Подготовката на прединвестиционно проучване за използване на водата от язовир “Александър Стамболийски” за питейно битово водоснабдяване на населени места в общините Павликени, Сухиндол и Свищов от област Велико Търново е мярка за преодоляване на кризата с безводието и режимното подаване на вода и осигуряване непрекъснатост на водоснабдяването, устойчивост и качество на предоставяните услуги.

ВиК

ВиК проекти за 2027 г.

Област	Проект	Информация за проектите
Велико Търново	Реконструкция на деривация за гр. Велико Търново - Ревизонна шахта "Пчелина", ревизионна шахта "Ивайло", въздушно преминаване над р. Янтра	Подготовка на проект за реконструкция на външен водопровод от водоснабдителна система Йовковци, с което ще се създадат условия за реализиране на строителство през следващите години за подобряване на водоснабдяването на гр. Велико Търново и други населени места в областта с което ще се намалят водните загуби и ще се повиши сигурността на водоснабдяването.
Видин	Реконструкция на съществуващ външен водопровод с дължина около 65 км от Речно водохващане „Репляна -Чупрене“ до Напорен резервоар „Белоградчик – висока зона“ и Напорен резервоар „Гара Орешец"	Подготовка на проект за реконструкция /подмяна/ на външен водопровод с дължина около 65 км, с което ще се създадат условия за реализиране на строителство за осигуряване на надеждно водоснабдяване на следните населени места: гр.Белоградчик, с.Чифлик, с.Пролазница, с.Върбово, с.Чупрене, с.Репляна, с.Долни лом, с.Средогрив, с.Гюргич, с.Търговище, с.Протопопинци, с.Боровица, с.Яньовец, с.Върбовчец, с.Гара Орешец, с.Медовница, с.Карбинци, с.Воднянци и с.Ружинци
	Реконструкция на съществуващ външен водопровод от помпена станция "Вила пчела" до помпена станция „Кула“	Подготовка на проект за реконструкция на външен водопровод, с което ще се създадат условия за реализиране на строителство за осигуряване на надеждно водоснабдяване на следните населени места гр.Кула, с.Бойница, с.Старопатица, с.Цар Петрово, с.Топловец, с.Чичил, с.Войница, с.Бела Рада, с.Пещаково, с.Ген.Мариново, с.Дружба

ВиК проекти за 2027 г.

Област	Проект	Информация за проектите
Габрово	Хидровъзел Бяла: Прединвестиционни проучвания (обследване) и изготвяне на техническа документация	Дейностите и мерките са за преодоляване на кризата с безводието и режимното подаване на вода в населени места в общини Севлиево, Габрово и Дряново, които имат дългогодишни проблеми с водоснабдяването поради намалени водни количества във водоизточниците, особено през летните месеци, и за осигуряване непрекъснатост на водоснабдяването, устойчивост и качество на предоставяните услуги.
	Хидровъзел "Христо Смирненски" - Съставяне на технически паспорт на съоръженията	Със съставянето на технически паспорт на съоръженията на язовир Христо Смирненски ще се определят необходимите мерки за реконструкция на съоръженията към него, за осигуряване непрекъснатост на водоснабдяването в населени места в община Габрово.
	Реконструкция на довеждащ водопровод до помпена стация за питейни води (ПСПВ) "Стоките" и източен водопроводен клон за питейна вода. Подобект: Източен водопровод до ПСПВ "Стоките" - ЕТАП 2, Водопровод от т.1 до т. 293 - трансфер	Предвижда се реконструкция на външен водопровод от водохващане Видима на територията на община Априлци, с което ще се подобри водоснабдяването на населени места в общините Априлци, Севлиево и Габрово, ще се намалят загубите на вода и риска от въвеждане на режим на водоснабдяване.
	Доизграждане на язовир „Нейковци“ и ПСПВ	Предвижда се актуализация на проекта за язовир Нейковци и ПСПВ, с което ще се създадат условия за реализиране на строителство през следващите години за осигуряване непрекъснатост на водоснабдяването, устойчивост и качество на предоставяните услуги на населените места в община Трявна.

ВиК проекти за 2027 г.

Област	Проект	Информация за проектите
Габрово	Реконструкция на довеждащ водопровод до ПСПВ "Стоките" и източен водопроводен клон за питейна вода. Подобект: Източен водопровод от ПСПВ "Стоките" до разпределителна шахта при с. Буря-с. Добромирка -етап I: Участък 4-5 Водопровод от т. 453 до т. 570, област Габрово - трансфер	Средствата са за реконструкция на външен водопровод от ПСПВ Стоките, с което ще се подобри водоснабдяването на населени места на територията на област Габрово, ще се намалят загубите на вода и риска от въвеждане на режим на водоснабдяване.
Добрич	Изработване на инвестиционни проекти за : 1.Рехабилитация на магистрален водопровод „Македонка – Добрич“, част от водоснабдителна система „Шабла – Балчик – Добрич“ 2.Рехабилитация на магистрален водопровод „Оброчище“ .	Подготовка на проекти и провеждане на устройствени процедури за реконструкция на магистралните водопроводи "Македонка-Добрич и "Оброчище", с което ще се създадат условия за реализиране на строителство през следващите години за осигуряване на надеждно водоснабдяване на следните населени места: гр.Добрич, с.Дропла, с.Пряспа, с.Змеево, с.Кремена, с.Дъбрава, с.Сенокос, с.Ляхово, с.Бобовец, с.Стражица, с.Храброво, с.Карвуна, с.Безводица, с.Поп Григорово, с.Полк.Свещарово, с.Котленци, с.Приморци, с.Полк. Минково, с.Победа, с.Методиево, с.Ст. Караджа, с.Царевец, с.Паскалево, с.Ген. Колево, с.Ломница, с.Овчарово, с.Сливенци, с.Добрево, с.Свобода, възможност за алтернативно водоснабдяване за с.Росеново, с.Божурово чрез магистрален водопровод „Оброчище“ и на с. Гурково, с.Дропла, с.Пряспа, с.Змеево, с.Кремена, с.Дъбрава, с.Сенокос, гр. Добрич с. Вранино, с. Челопечене, с. Видно, с. Иречек, с. Пролез, с. Горичане чрез магистрален водопровод „Македонка – Добрич".

ВиК

ВиК проекти за 2027 г.

Област	Проект	Информация за проектите
Кюстендил	Обследване на изпълненото строителство на изградена язовирна стена Кюстендил и съоръжения към нея, находящи се в землищата на с. Богослов и с. Слокощица, община Кюстендил	Предвидени са дейности за обследване на частично изградената язовирна стена на язовир Кюстендил и съоръженията към нея, с което да се оцени тяхното функционално техническо състояние, устойчивостта на язовирната стена, оценка на съответствието на съоръженията с действащата нормативна уредба, оценка на хидрологията на водосбора и др.
	„Реконструкция на водовземни съоръжения - регулиращ водоем Лева, регулиращ водоем Орлова, регулиращ водоем Мала, регулиращ водоем Глоговска, регулиращ водоем Радушка, регулиращ водоем Воденичница и реконострукция на довеждащи водопроводи до ПСПВ “Жиленци“ за град Кюстендил	Подготовка на проекти и провеждане на устройствени процедури за реконструкция на водовземни съоръжения и довеждащи водопроводи за град Кюстендил, с което ще се създадат условия за реализиране на строителство през следващите години за осигуряване на надеждно водоснабдяване, намаляване на риска от недостиг на вода и на водните загуби.
	„Реконструкция на речно водохващание р. Елешница, изтичалото на ВЕЦ “Каменица“ , изграждане на ПСПВ и реконструкция на довеждащи водопроводи от водохващания до разпределителна шахта “Св.Георги“ – град Рила	Подготовка на проекти за реконструкция на водохващане от р. Елешница, изтичалото на ВЕЦ "Каменица", ПСПВ и довеждащи водопроводи и провеждане на устройствени процедури, с което ще се създадат условия за реализиране на строителство през следващите години за осигуряване на надеждно водоснабдяване на населени места в област Кюстендил

ВиК проекти за 2027 г.

Област	Проект	Информация за проектите
Ловеч и Плевен	Реконструкция на магистрални водопроводи на "Черни осъм" на територите на областите Ловеч и Плевен - Прединвестиционно проучване, ОВОС, ПУП-ПП и Идеен проект	Подготовка на прединвестиционно проучване, ОВОС, ПУП-ПП и идеен проект за реконструкция на магистралните водопроводи на водоснабдителна система „Черни Осъм“, с което ще се създадат условия за реализиране на реконструкция на водопроводите, с цел преодоляване на кризата с безводието и режимното подаване на вода в населени места в областите Плевен и Ловеч и осигуряване непрекъснатост на водоснабдяването, устойчивост и качество на предоставяните услуги.
Монтана	Укрепване на конструкцията на сградата към помпена станция "Добри дол - Запад"	С укрепването на конструкцията на сградата към помпена станция "Добри дол - запад" ще се гарантира сигурността на водоснабдяването на населени места в областите Монтана и Видин.
Монтана	„Авариен ремонт на напорен тръбопровод от помпена станция "Добри дол" до НР V 300 м^3“ - етапи II и V, Реконструкция на помпена станция "Добри дол - Запад" и помпена станция "Добри дол - Изток"	Подготовка на проект, провеждане на устройствени процедури, с което ще се създадат условия за реализиране на строителство през следващите години за осигуряване на надеждно водоснабдяване на следните населени места : гр. Лом и селата - Добри дол, Сливата, Замфир в община Лом, област Монтана и 3 села от община Димово, област Видин.
Монтана	Рехабилитация на двата довеждащи водопровода от Хидровъзел (ХВ) „Среченска бара“ до гр. Монтана	Подготовка на проект и провеждане на устройствени процедури за двата довеждащи водопровода от ХВ „Среченска бара“ до гр. Монтана, с което ще се създадат условия за реализиране на строителство през следващите години за осигуряване на надеждно водоснабдяване на населени места в област Монтана - 3 села от община Монтана, 10 села от община Берковица и гр. Берковица.

ВиК проекти за 2027 г.

Област	Проект	Информация за проектите
Монтана	Реконструкция външен довеждащ водопровод от ХВ „Сречeнска бара“ до напорен водоем V=2500м3 гр. Вършец	Подготовка на проект и провеждане на устройствени процедури за реконструкция на създадат условия за реализиране на строителство през следващите години за осигуряване на надеждно водоснабдяване на град Вършец
Пазарджик	Изготвяне на прединвестиционно проучване за обект „Водоснабдителна система Луда Яна“	Предвидените дейности са за изготвяне на прединвестиционно проучване (ПИП) за доизграждане на водоснабдителната система от яз. Луда Яна за осигуряване на непрекъснатост на водоснабдяването на град Панагюрище и населени места в общините Панагюрище, Лесичово, Стрелча и Септември.
Пазарджик	Изграждане на Канализационна помпена станция "Добровница" за отпадъчни води в землището на с. Добровница, община Пазарджик и тласкател до съществуваща ревизионна шахта от канализационната мрежа на гр. Пазарджик - трансфер	Изграждането на канализационна помпена станция и колектор за отвеждане на отпадъчните води от с. Добровница до канализационната мрежа на гр. Пазарджик и пречистването им в пречиствателната станция за отпадъчни води на гр. Пазарджик (ПСОВ Пазарджик) ще допринесе за подобряване на условията за живот в населеното място и постигане на съответствие с изискванията на европейските директиви относно отвеждането и пречиствнето на отпадъчните води.
Пазарджик	Реконструкция на тласкателен водопровод помпена станция '' ВЕТРЕН II - ВЕТРЕН III ''	Подготовка на проект и провеждане на устройствени процедури за тласкателен водопровод от помпена станциа Ветрен II до ПС Ветрен III, с което ще се създадат условия за реализиране на строителство през следващите години за осигуряване на надеждно водоснабдяване на населени места в област Пазарджик

ВиК проекти за 2027 г.

Област	Проект	Информация за проектите
Плевен	Прединвестиционно проучване за изграждане на пречиствателна станция за питейни води при помпена станиця „Крушовица"	Подготовката на прединвестиционно проучване за използване на водите от язовир "Долни Дъбник" и изграждане на пречиствателна станция за питейни води, с цел увеличаване на водните количества постъпващи към град Плевен и намаляване на риска от недостиг на вода за града.
Плевен	Реконструкция на съществуващ бент при село Биволаре, община Долна Митрополия	Предвидена е реконструкция на съществуващ бент при село Биволаре, община Долна Митрополия, за увеличаване на водните количества, постъпващи към град Плевен, с което ще се намали риска от недостиг на вода за града.
Пловдив	Помпена станция “Север-2“ - Изграждане на 6 бр. тръбни сондажни кладенци и въвеждане в експлоатация на нова помпена станция “Север-2“ и довеждащи водопроводи до район “Северен“ на гр.Пловдив	Подготовка на проект, провеждане на процедури в съответствие с действащата нормативна уредба за изграждане на нови сондажни кладенци, с което ще се създадат условия за реализация на строителство и осигуряване на допълнителни водни количества за нови квартали в район „Северен“ на град Пловдив.
Разград	„Реконструкция на довеждащи водопроводи и на съществуващи сгради и съоръжения от водоснабдителна група „Раковски", Община Разград	Подготовка на проект и провеждане на устройствени процедури за реконструкция на довеждащи водопроводи и съоръжения на ВС "Раковски" , Община Разград, с което ще се създадат условия за реализиране на строителство, в резултат на което ще се подобри водоснабдяването населените места в общината, свързани към водоснабдителната система.

ВиК

ВиК проекти за 2027 г.

Област	Проект	Информация за проектите
Разград	„Изграждане на довеждащ водопровод от напорен резервоар "Липник", с.Липник до водоснабдителна мрежа на с.Киченица, община Разград	Подготовка на проект и провеждане на устройствени процедури за нова водопроводна връзка до водоснабдителна мрежа на с.Киченица, община Разград, с което ще се създадат условия за изграждане на новия водопровод, в резултат на което ще се подобри водоснабдяването на селото.
Сливен	Обследване, проектиране, СМР, авторски надзор и строителен надзор на ПСПВ Сливен	Предвижда се изготвяне на комплексен доклад за оценка на съответствието с основните изисквания към строежите на изготвения инвестиционен проект, което ще осигури условия за довършване на строителството на ПСПВ за град Сливен.
Сливен	Реконструкция на водоснабдителна система „Червенаково“ и за проучване на възможността за включване на води от язовир „Жребчево“	Подготовка на прединвестиционно проучване и устройствени процедури за водоснабдяване с води от яз. Жребчево, включващи изграждане на водопровод и ПСПВ, с което ще се създадат условия за реализиране на строителство, с цел осигуряване непрекъснато, качествено и ефективно водоснабдяване на гр. Нова Загора и населените места от община Нова Загора, водоснабдявани от водоснабдителна система „Червенаково“
Смолян	Проектиране и ПУП-ПП за обект: Реконструкция на водопровод - подмяна или рехабилитация на стоманени тръби Ф500 в обхвата на съществуващ обект водоснабдяване на група Мадан	Предвидените дейности са за изготвяне на инвестиционен проект и проект за подробен устройствен план (ПУП) на довеждащия водопровод от яз. Пловдивци до градовете Мадан и Рудозем и други населени места от двете общини, което ще даде възможност за реализиране на реконструкция на водопровода, в резултат ще се осигури непрекъснатост и ефективност на водоснабдяването на посочените населени места и ще се намалят водните загуби.

ВиК проекти за 2027 г.

Област	Проект	Информация за проектите
Смолян	Реконструкция на напорен водопровод – чугунени тръби ø 150 от помпена станция „Ерма река„ до резервоар с. Старцево, общ. Златоград, с дължина L= 1,200км.	Подготовка на проект и провеждане на устройствени процедури за реконструкция на довеждащ водопровод с дължина 1,2 км, с което ще се създадат условия за реализиране на строителство, с цел осигуряване непрекъснато, качествено и ефективно водоснабдяване и осигуряването на надеждна услуга за населението на с. Старцево, община Смолян, област Смолян.
	Реконструкция на довеждащ водопровод (чугун ø 400) от водохващания към ПСПВ „Превала“, с дължина L= 4,0 км.	Подготовка на проект и провеждане на устройствени процедури за реконструкция на довеждащ водопровод с дължина 4 км от водохващания към ПСПВ „Превала“, с което ще се създадат условия за реализиране на строителство, с цел осигуряване непрекъснато, качествено и ефективно водоснабдяване на к.к. Пампорово, община Смолян, област Смолян.
	Реконструкция на външен стоманен водопровод от ПСПВ „Превала“ - Смолянските езера с тръби PEHD с дължина L= 2,2 км.	Подготовка на проект и провеждане на устройствени процедури за реконструкция на довеждащ водопровод с дължина 2,2 км от ПСПВ „Превала“ - Смолянските езера, с което ще се създадат условия за реализиране на строителство, с цел осигуряване непрекъснато, качествено и ефективно водоснабдяване и осигуряването на надеждна услуга за населението в района на Смолямските езера, община Смолян, област Смолян.

ВиК проекти за 2027 г.

Област	Проект	Информация за проектите
Хасково	Авариен ремонт на водоснабдителна система за обект „Реконструкция на довеждащи водопроводи от водоснабдителна система „Брягово“, включваща с. Александрово, с. Константиново, с. Поляново и с. Брягово	Реконструкцията на довеждащи водопроводи от водоснабдителна система Брягово, което ще допринесе за повишаване на сигурността на водоснабдяването на населените места в общините Хасково, Харманли и Симеоновград и ще намали риска от въвеждане на режими на водоснабдяване в селата Александрово, Константиново, Поляново и Брягово, област Хасково
Хасково	„Реконструкция по ново трасе на довеждащ водопровод от напорен резервоар „Караман тепе“ до „Помпена станция трети подем“ в землищата на с. Ябълково, с. Горски извор и с. Каснаково, община Димитровград, и с. Клокотница и гр. Хасково, община Хасково“	Реконструкцията по ново трасе на довеждащ водопровод от НР „Караман тепе“ до „Помпена станция трети подем“ ще допринесе за повишаване на сигурността на водоснабдяването на населените места в общините Хасково и Димитровград и ще допринесе за постигане на съответствие на качеството на водата с изискванията на Наредба №9 за качеството на водата, предназначена за питейно-битови цели.
Хасково	Реконструкция на хранителни напорни водопроводи от помпена станция Симеоновград втори подем до кръстовището на ул. Георги Икономов и ул. Константин в регулацията на гр. Симеоновград и от водоем Свирково до водоем Дряново и гравитачен водопровод от водоем Дряново до село Дряново - трансфер	Ще се реконструират външни водопроводи за водоснабдяване на населени места от община Симеоновград – гр. Симеоновград и с. Дряново, с което ще се осигури непрекъснатост на водоснабдяването на тези населени места и ще се намалят загубите на вода.

ВиК проекти за 2027 г.

Област	Проект	Информация за проектите
Ямбол	Водопровод група Воден-Елхово- L- 5000m	Предлаганите дейности и мерки за финансиране са за повишаване на сигурността на водоснабдяването на населените места в област Ямбол, ще намалят загубите на вода и ще намалят риска от въвеждане на режим на водоснабдяване в с. Воден, Шарково, Мамарчево, Златиница. Добрич, Кирилово и градовете Болярово и Елхово.