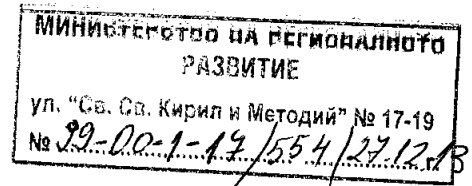




РЕПУБЛИКА БЪЛГАРИЯ  
Министерство на околната среда и водите

Дирекция „Превантивна дейност“

Изх. № ЕО-94/20-12-2013 г.



ДО  
Г-ЖА ДЕСИСЛАВА ТЕРЗИЕВА  
МИНИСТЪР НА РЕГИОНАЛНОТО РАЗВИТИЕ

КОПИЕ: „ВиК-ВАРНА“ ООД – ГР. ВАРНА  
ГР. ВАРНА, УЛ. „ПРИЛЕП“ № 33

**Относно:** Решение за преценяване на необходимостта от извършване на екологична оценка (ЕО) за Регионален генерален план за водоснабдяване и канализация на обособената територия на „ВиК-Варна“ ООД – гр. Варна

**УВАЖАЕМА ГОСПОЖО ТЕРЗИЕВА,**

Приложено Ви изпращаме Решение № ЕО-67/2013 г. за преценяване на необходимостта от извършване на ЕО за горния План.

Съгласно чл.15, ал.1, т.1 от Наредбата за условията и реда за извършване на екологична оценка на планове и програми (Наредбата за ЕО) е необходимо да обявите Решението чрез интернет страницата си и/или по друг подходящ начин (на информационното табло на МРР) в 3-дневен срок от получаването му.

На основание чл.29, ал.1 от Наредбата за ЕО, преди одобряване на Плана, следва да внесете в МОСВ (на вниманието на дирекция „Превантивна дейност“) обобщена справка, включваща анализ на съответствието на РГП за ВиК с условията в Решение № ЕО-67/2013 г. Предвид условие 2 от Решението, приложено Ви изпращаме копия на становища с изх. № 04-01-236(2)/18.10.2013 г. на Басейнова дирекция „Черноморски район“ (БДЧР) с център Варна и изх. № 5643/02.10.2013 г. на Басейнова дирекция „Дунавски район“ (БДДР) с център Плевен.

Съгласно изискванията на нормативната уредба, писменото произнасяне на МОСВ по посочената по-горе обобщена справка трябва да е налично преди одобряването на РГП за ВиК.

Съгласно разпоредбата на чл. 15, ал.1, т.3 от Наредбата за ЕО, предоставяме копие на Решението на органа по прилагане на Плана – „ВиК-Варна“ ООД – гр. Варна за сведение и съобразяване на поставените условия.

**Приложение:** съгласно текста – оригинал на Решението и копия на становища с изх. № 04-01-236(2)/18.10.2013 г. на БДЧР и изх. № 5643/02.10.2013 г. на БДДР за МРР и копие на Решението за „ВиК-Варна“ ООД – гр. Варна.

С уважение,

**БОЙКО МАЛИНОВ**

ДИРЕКТОР НА ДИРЕКЦИЯ  
„ПРЕВАНТИВНА ДЕЙНОСТ“







**РЕПУБЛИКА БЪЛГАРИЯ**  
**МИНИСТЕРСТВО НА ОКОЛНАТА СРЕДА И ВОДИТЕ**

**РЕШЕНИЕ № ЕО – 67/2013**

**за преценяване на необходимостта от извършване на екологична оценка**

На основание чл. 85, ал. 4 и ал. 5 от *Закона за опазване на околната среда* (ЗООС), чл. 14, ал. 2 от *Наредбата за условията и реда за извършване на екологична оценка на планове и програми* (Наредбата за ЕО), чл. 37, ал. 4 от *Наредбата за условията и реда за извършване на оценка за съвместимостта на планове, програми, проекти и инвестиционни предложения с предмета и целите на опазване на защитените зони* (Наредбата за ОС), представената информация и документация от Министерство на регионалното развитие и получени становища на Министерство на здравеопазването, Регионална инспекция по околна среда и води (РИОСВ) – Варна, РИОСВ-Бургас, и Басейнова дирекция „Дунавски район” (БДДР) с център Плевен и Басейнова дирекция „Черноморски район” (БДЧР) с център Варна

**РЕШИХ:**

**да не се извършва екологична оценка на Регионален генерален план за водоснабдяване и канализация на обособената територия на „ВиК-Варна” ООД, гр. Варна (РГП за ВиК-Варна), при прилагането на който няма вероятност да се окаже значително въздействие върху околната среда и човешкото здраве**

**Възложител:** Министерство на регионалното развитие

**Характеристика на плана:**

РГП за ВиК-Варна се изготвя на основание чл. 198и от *Закона за водите*, с цел подобряване на водоснабдяването и канализацията и създаване на основа за определяне на приоритетните инвестиции за рехабилитация на съществуващи и изграждане на нови съоръжения за водоснабдяване, както и за събиране и пречистване на отпадъчни води.

Територията на плана обхваща 12 общини (Варна, Аксаково, Аврен, Белослав, Бяла, Дългопол, Девня, Долни чифлик, Провадия, Суворово, Вълчи дол и Ветрино) и 159 населени места в област Варна.

Планът е с период на планиране до 2038 г., като предвижданията на плана се разпределят в краткосрочна (2014-2020 г.), средносрочна (2021-2028 г.) и дългосрочна инвестиционни програми (2029-2038 г.).

По РГП за ВиК-Варна са предвидени следните дейности:

- **Изграждане и реконструкция на магистрални водопроводи** - изграждане на магистрален водопровод „Златни пясъци”; частична реконструкция на магистрален водопровод - деривация „Китка-Варна” около квартал „Повеляново”; частична реконструкция на магистрален водопровод, отклонение от водопровод „Камчийски пясъци” от гр. Старо Оряхово до КК „Камчия”; частична реконструкция на магистрален водопровод Камчийски пясъци - Шкорпиловци – Бяла; подмяна на магистрален водопровод „Камчийски пясъци” от Цонево – Пчелник; частична реконструкция на магистрален водопровод - деривация Китка-Варна около квартал „Повеляново”, частична реконструкция на деривация „Девня-Варна” II етап - в напорната част;



частична реконструкция на магистрален водопровод - деривация Китка – Варна в района на дюкер 15;

- **Изграждане и подмяна на довеждащи/захранващи/разпределителни водопроводи** - изграждане на тласкатели и разпределителни водопроводи гр. Аксаково; изграждане на водопроводна връзка за с. Аврен с водоснабдителна система „Разделна“; изграждане на външен водопровод от ПС с. Голица до водоем с. Булаир; изграждане на външен водопровод от каптаж "Беш бунар" до каптаж "Войнишки кладенец", гр. Вълчи дол; изграждане на нов водопровод от РШ Арковна до с.Партизани; изграждане на водопровод Бяла – Север;
- **Подмяна на външни водопроводи** - от РШ Цонево до водоем Цонево; от ПС Елешница до водоем Цонево; от Д.С. Р-90х до събирателна шахта гр. Провадия; от разпределителен водоем Тепето до РШ Млада гвардия; от водоем Млада гвардия до с. Млада гвардия; от РШ Млада гвардия до водоем Юг; от ПС Генерал Киселово до водоем с. Генерал Киселово; от V140, с. Генерал Киселово до с. Генерал Киселово; от разпределителен водоем 500 до шахта въздушник; от РШ Н.Рилски и Петров дол до РШ Подстанция; от РШ Подстанция до ВЩ Подстанция; от РШ Подстанция до водоем 280 Неофит Рилски; от водоем 280 Неофит Рилски до с. Неофит Рилски; от КВ Стефан Караджа до Генерал Колево; от водоем Партизани до ПС Лопушна; от водоем Поляците до водоем Медовец; от V 140 м<sup>3</sup>, Искър до с.Искър; от РШ Щипско до V 140 м<sup>3</sup> с. Щипско; от V300 м<sup>3</sup> с. Доброплодно до V140 м<sup>3</sup> с. Изворник; от с. Цонево до с. Величково; от РШ Аспарухово до водоем Партизани; от водоем Партизани до с.Партизани; от ПС Дългопол до водоем Боряна; от водоем Боряна до с. Боряна; от Белата вода до водоем Камен дял; от каптаж Топлата река ПС Черковна 1 до водоем с. Блъсково; от водоем с. Блъсково до вход с. Блъсково; от Китка-Варна за с. Бързица, с. Нова, с. Дъбравино между РШ Бързица и РШ Нова Шипка; за водоем с. Бързица от РШ Нова Шипка; от ПС Снежина до водоем с. Градинарово; за с. Добриня от каптаж Гиноолу 1 и 2; за с. Добриня от каптаж Сминдере; за с. Житница от РШ Житница (Китка-Варна) до разпределителен водоем Житница; от водоем Равна до водоем с. Кривня; от водоем с. Кривня до вход с. Кривня; от каптаж Екимова чешма и каптаж Аязмото до с. Манастир; от каптаж Лозанско дърво и каптаж Чифлик чешма до с. Манастир; от СШ каптаж Лаката до водоем с. Петров дол; от РШ Петров дол до водоем 140; от разпределителен водоем 500 до РШ Габърница-Петров дол; от РШ Габърница до водоем 30 Запад с. Петров дол; от водоем с. Равна до вход с. Равна; външен водопровод за с. Тутраканци; между с. Тутраканци и с. Бозвелийско водоснабдителна група Овчага; от водоем с. Черковна до вход с. Черковна; от водоем с. Левски към селото; от КВ Бояна до с. Оборище; от водоем Партизани до ПС Лопушна; от ПС Г.Чифлик до водоем Г.Чифлик; от разпределителна шахта Долни Чифлик до с. Кривини; от ПС Старо Оряхово до водоем Старо Оряхово; от с. Бенковски до с. Здравец; от водоем „Засмяно“ до центъра на с. Засмяно; от РШ-Рудник до водоем вилна зона (в.з.) Бяла; от „ПС-Кичево“ до водоем „Кичево“; от „ПС-Куманово“ до водоема на с. Кичево; от ПС Куманово до водоема на с. Куманово; от водоем Аспарухово до с. Аспарухово; от Манастир 1-2 до водоем Аспарухово; от с. Николаевка до с. Бояна; от ПС Лопушна до водоем Поляците; от Средно дърво до с. Поляците; от с. Калоян до водоем с. Изворник; водопроводи на ВГ „Вълчи дол“ (Караманите, Метличина, Брестак, Горно Киселово, Страхил); тласкател от ПС „Ада-2“ към с. Кипра; от водоем „Девня“-горна зона към гр. Девня; тласкател от ПС „Ада-2“ към ПС „Девня“; от РШ с. Тръстиково до водоем с. Синдел; от „ПС-Кичево“ до водоем „Кичево“; от ПС „Изворско“ до водоема на с. Изворско; от „ПС-Любен Каравелово“ до водоем „Любен Каравелово“; от водоем Аспарухово до с. Аспарухово; от с. Манастир 1-2 до водоем Аспарухово; от с. Бенковски до с. Здравец; от РШ Бяла до водоем с. Юнец; от ВПС „Червен мост“ към ВПС Близнаци; от „ПС-Любен Каравелово“ до водоем „Любен Каравелово“; от ПС Лопушна до водоем Поляците; от Средно дърво до с. Поляците; от



ВПС Близнаци до кула водоем–Приселци; от „ПС-Водица” до водоем „Водица”; от „ПС-Генерал Кантарджиево” до водоем „Ниска зона” с. Генерал Кантарджиево; от „ПС- Генерал Кантарджиево” до водоем „Висока зона” с. Генерал Кантарджиево; уличен водопровод, преминаващ през реката до кметството на с. Долище; от каптажи „Хайдар кулак” до водоема на с. Долище; от каптаж Камарата до с. Осеново; от каптаж Белия бряг до водоема на с. Осеново; довеждащ водопровод от Бяла-Попович; довеждащ водопровод от Юнец-Господиново; от ПС „Яребична” до водоема на с.Яребична; от ПС „Изворско” до водоема на с. Изворско; външен водопровод за група села: с. Искър, с. Махалия, с. Кракра, с. Щипско; от с. Калоян до водоем с. Изворник; от разпределителен водоем с. Житница до водоем с. Житница; отклонение от „Китка-Варна” към с. Падина, с. Тръстиково и с. Синдел; от водоем с. Градинарово до вход с. Градинарово; от водоем с Житница до вход с. Житница; от водоем с. Златина до вход с. Златина; от водоем с. Петров дол до вход на с. Петров дол; от долен водоем на с. Славейково до вход на с Славейково; от горен водоем на с. Славейково до вход на с. Славейково; от водоем с. Петров дол до вход на с. Петров дол; от водоем с. Градинарово до вход с. Градинарово; от водоем с. Снежина до вход с. Снежина; от ПС Черковна 1 до ПС Черковна 2; от ПС Венчан до водоем с. Венчан; от ПС Снежина до водоем с. Снежина; от ПС Черноок до водоем с. Славейково; от ПС Черковна 2 до РШ Неново-Равна; от РШ Неново-Равна до РШ-2 Черковна; от РШ Неново-Равна до водоем Неново;

- **Подмяна на вътрешна водопроводна мрежа** - подмяна на вътрешна водопроводна мрежа за населените места: гр. Варна, гр. Белослав, с. Езерово, гр. Бяла, гр. Варна (ЕТР Център, ЕТР Запад, ЕТР Изток, ЕТР Аспарухово), с. Засмяно, с. Каменар, с. Тополи, с. Белоградец, гр. Вълчи дол, гр. Девня, гр. Долни Чифлик, с. Гроздьово, с. Пчелник, с. Старо Оряхово, гр. Шкорпиловци, с. Цонево, гр. Провадия, гр. Суворово, курортен комплекс „Камчия”, с. Аврен, с. Синдел, с. Кичево, с. Дюлино с. Ветрино, с. Любен Каравелово, с. Доброплодно, с. Булаир, с. Поляците, с. Аспарухово, с. Лопушна, с. Медовец, с. Чернево, с. Бенковски, с. Близнаци, с. Константиново, с Генерал Киселово, с. Бенковски, с. Болярци, с. Дъбравино, с. Казашка река, с. Китка, с. Приселци, с. Здравец, с. Равна гора, с. Садово, с. Тръстиково, с. Царевци, с. Юнак, с. Водица, с. Вълген, с. Генерал Кантарджиево, с. Долище, с. Зорница, с. Изворско, с. Константиново, с. Крумово, с. Куманово, с. Новаково, с. Долище, с. Орешак, с. Осеново, с. Яребична, с. Разделна, с. Страшимирово, с. Горица, с. Господиново, с. Попович, с. Звездица, с. Казашко, с. Константиново, с. Млада Гвардия, с. Неофит Рилски, с. Бояна, с. Брестак, с. Генерал Колево, с. Добротич, с. Есеница, с. Изворник, с. Радан Войвода, с. Стефан Караджа, с. Кипра, с. Падина, с. Венелин, с. Детелина, с. Кривини, с. Нова Шипка, с. Ново Оряхово, с. Рудник, с. Солник, с. Голица, с. Величково, с. Партизани, с. Сава, с. Блъсково, с. Бозвелийско, с. Бързица, с. Венчан, с. Градинарово, с. Добрина, с. Житница, с. Златина, с. Комарево, с. Кривня, с. Манастир, с. Петров дол, с. Равна, с. Славейково, с. Снежина, с. Тутраканци, с. Храброво, с. Черковна, с. Черноок, с. Баново, с. Дръндар, с. Изгрев, с. Левски, с. Николаевка, с. Калиманци, гр. Дългопол;
- **Изграждане на нови водоеми, реконструкции и/или изграждане/разширение/ремонт на помпени станции и водоземни съоръжения** - изграждане на водоем "Ментешето - IV зона; водоем за в.з. на с. Добоглед; водоем за промишлена зона и довеждащ водопровод на гр. Игнатиево; водоем за висока зона гр. Игнатиево; за с. Баново и с. Калиманци; изграждане на НР „Летище Варна”; изграждане на Помпени станции първи и втори подем за подобряване водоснабдяването на с. Доброглед; реконструкция на ПС "Разделна" - I и II подем за с. Аврен, с. Здравец, с. Бенковски и с. Садово, разширение на ПС Владиславово; възстановяване на водоем 100 м<sup>3</sup> с. Тутраканци; ремонт на резервен сондажен кладенец в района на гр. Вълчи дол; ремонти на водоеми 140 м<sup>3</sup> с. Караманите, 140 м<sup>3</sup> с. Метличина, 100 м<sup>3</sup> с. Страхил, 280 –



Юг с. Белоградец, 140 – Север с. Белоградец, 160 м<sup>3</sup> с. Млада гвардия, 250 м<sup>3</sup> с. Стефан Караджа, 140 м<sup>3</sup> с. Искър, 140 м<sup>3</sup> с. Щипско, 140 м<sup>3</sup> с. Изворник, 50 – Изток с. Петров дол; ремонт ПС Елешница и тръбни кладенци ТК1, ТК2, ТК3, ТК4 с. Цонево; ремонт на ПС Лопушна и изграждане на водоем ПС Лопушна 200 м<sup>3</sup>;

- **Допълнително водоснабдяване и нови водоизточници** - допълнително водоснабдяване на гр. Аксаково (резервоар, ПС), с. Слънчево и с. Калиманци; изграждане на 2 дублиращи сондажни кладенеца в местност „Прибой“; изграждане на сондаж, ПС и напорни водопроводи, изграждане на дълбок сондаж, водоем и разпределителна мрежа за вилна зона Осеново; водоснабдяване на квартал „Бриз“, м. „Свети Никола“, селищно образувание (СО) „Балъм дере“, СО „Боровец - юг“, СО „Боровец – север“, курортна зона „Прибой“, в.з. „Прибой“, СО „Ракитника“, квартал „Изгрев“, СО „Сотира“, СО „Клисе баир“, СО „Кочмар“, СО „Пчелина“, СО „Малка Чайка“, СО „Виница – север“, СО „Ментешето“;
- **Изграждане на ПСПВ** - изграждане на ПСПВ към язовир „Цонево“; изграждане на СОЗ, пречиствателно съоръжение чрез йонообмен и/или обратна осмоза за с. Равна гора; алтернативи за намаляване на съдържанието на замърсители във водата за питейно-битови нужди за водоснабдителни групи (ВГ): ВГ Китка, ВГ Аврен, ВГ Генерал Кантарджиево, ВГ Засмяново, ВГ Зорница, ВГ Изворско, ВГ Дюлино, ВГ с. Снежина, ВГ с. Градинарово, ВГ Левски;
- **Изграждане/доизграждане/реконструкция на канализация за населените места:** гр. Аксаково, с. Игнатиево, гр. Белослав, с. Езерово, гр. Бяла – Север, гр. Варна, с. Каменар, с. Тополи, гр. Вълчи дол, гр. Суворово, Курортен комплекс „Св. Св. Константин и Елена“, с. Медовец, с. Чернево, с. Здравец, с. Кипра, гр. Горен Чифлик, с. Пчелник, квартал „Бриз“, местност „Свети Никола“, СО „Балъм дере“, СО „Боровец - юг“, курортна зона „Прибой“, вилна зона „Прибой“, СО „Ракитника“, СО „Сотира“, СО „Клисе баир“, СО „Кочмар“ и СО „Пчелина“, СО „Малка Чайка“, СО „Виница – север“, СО „Ментешето, СО „Ален мак“ и курортен комплекс (к.к.) „Чайка“, с. Войводиново, с. Куманово, с. Брестак, с. Венелин, с. Величково, с. Кичево, с. Дъбравино;
- **Реконструкция/изграждане на канализационни колектори** - реконструкция на колектор Бяла – Обзор; доизграждане на канализация, изграждане на канализация за Бяла - Север и ПСОВ; реконструкция на довеждащ колектор от с. Игнатиево към ПСОВ Варна; реконструкция на довеждащ колектор от гр. Аксаково към ПСОВ Варна;
- **Изграждане/доизграждане и реконструкция, разширение и модернизация на ПСОВ, ЛПСОВ, заедно с канализационни мрежи** - изграждане на ПСОВ и изграждане на канализация за населените места: гр. Бяла-Север, с. Белоградец, с. Гроздьово, с. Генерал Киселово, с. Аспарухово, с. Лопушна, с. Поляците, с. Партизани, с. Шкорпиловци и курортен комплекс Шкорпиловци; изграждане на ПСОВ и доизграждане на канализация в гр. Долни Чифлик; доизграждане на канализация и разширение, реконструкция и модернизация на ПСОВ к.к. „Златни пясъци“; разширение, реконструкция и модернизация на ПСОВ и доизграждане на канализацията на с. Ветрино; доизграждане на канализация и реконструкция и модернизация на ПСОВ к.к. „Камчия“; доизграждане на канализация и реконструкция и модернизация на ПСОВ Девня; доизграждане на канализация и реконструкция и модернизация на ПСОВ гр. Дългопол; доизграждане на ПСОВ, доизграждане на канализация с. Цонево; изграждане на ЛПСОВ и изграждане на канализация в населените места с. Старо Оряхово, с. Доброплодно, с. Николаевка, с. Константиново;
- **Възстановяване и обозначаване на СОЗ около водоизточници в населените места:** с. Засмяно, с. Изворско, с. Садово (около водоизточник „Зъминяка“), с. Зорница, с. Дюлино, с. Комарево, с. Левски, с. Снежина, с. Градинарово (водоизточници каптаж „Селския“), с. Здравец, с. Бенковски, с. Аврен;



- *Съоръжение за дезинфекция с автоматизация* - в населените места с. Генерал Кантарджиево, с. Засмяново, с. Изворско, с. Дюлино, с. Китка (хлориране), с. Садово, с. Зорница, с. Климентово, с. Рояк, с. Страшимирово, с. Радан Войвода, с. Поляците (към Средно дере), с. Кривня, с. Левски, с. Доброглед; за групи населени места: с. Градинарово и с. Снежина и с. Здравец, с. Бенковски, с. Аврен;
- *Преоформяне/преиздаване на разрешителни за водоземане и спазване на изискването за монтиране на измервателни устройства при водоизточниците;*
- *Създаване на система SCADA за обособената територия;*
- *Управление на утайките от бъдещите ПСОВ от населените места и отделни промишлени обекти съгласно Програми за тяхното управление с цел повишаване на степента на оползотворяването им.*

### МОТИВИ:

1. РГП на ВиК-Варна се изготвя в изпълнение на националното и европейското законодателство в областта на опазване на водите.

2. Планът съобразява и води до постигане на екологичните цели, заложи в европейските и национални стратегически и планови документи, поставящи цели за опазване на околната среда, като е пряко насочен към осигуряването на добро качество и достатъчно количество вода за различни цели.

3. С реализирането на Инвестиционната програма ще бъдат постигнати следните резултати:

- Намаляване до минимум на нарушенията, аварията и повредите по водопроводната мрежа;
- Подаване на качествена вода към потребителите и предотвратяване на здравния риск за населението;
- Подобряване състоянието на повърхностните водни тела и намаляване на здравния риск, причинен от замърсяването на подземни водите, използвани за питейно-битово водоснабдяване;
- Опазване на водоизточниците чрез изграждане на СОЗ и осъществяване на контрол върху тях;
- Доизграждане и реконструкция на канализационни мрежи, нови ПСОВ, ЛПСОВ и ремонт, реконструкция и модернизация на съществуващи такива, с което ще се намали риска от замърсяване на почви, повърхностни водни тела, подземни води.

4. РГП за ВиК-Варна включва инвестиционни предложения и планове, определящи рамката за развитие на инвестиционни предложения, които могат да бъдат отнесени към позиции по Приложение № 2 от ЗООС (изграждане на ПСОВ, водоснабдителни и канализационни мрежи и съоръжения към тях). За някои от тях са проведени изискващите се процедури по оценка на въздействието върху околната среда (ОВОС), ЕО и оценка за съвместимост (ОС) с предмета и целите на опазване на защитените зони, приключили с решения, с характер „да не се извършва ЕО/ОВОС“.

5. С реализирането на плана ще се допринесе за разрешаване на установените екологични проблеми, свързани с ВиК-Варна, като:

- Стари и амортизирани водопроводна система и съоръжения към нея, което води до големи загуби на вода при транспортирането ѝ;
- Липса на дезинфекция и/или некачествена такава поради използването на остарели методи;
- Лошо състояние на водоземните съоръжения, чести аварии и енергоемкост на помпените агрегати;
- Пояс Б от учредените СОЗ не се поддържа;



- Нисък процент на изграденост на канализационните мрежи;
- Липса на събиране, отвеждане и пречистване на отпадъчните води за някои от агломерациите над 2000 ЕЖ;
- Честа проява на висока инфилтрация и ексфилтрация в и от канализационните мрежи;
- Недостатъчно опазване на чувствителна зона Черно море (определена съгласно Заповед № РД-970/28.07.2003 г. на министъра на околната среда и водите).

6. Целите на плана се припокриват с основните цели и приоритети на стратегиите, плановете и програмите на местно и национално ниво.

7. Предвидените в РГП на ВиК-Варна инвестиционни предложения ще окажат отрицателно въздействие върху околната среда основно в периода на строителството на новите обекти и извършване на рехабилитация и реконструкция на съществуващите обекти на ВиК. Въздействието за този етап е оценено като локално, временно и незначително.

8. В периода на експлоатацията на обектите, включени в инвестиционната програма, отрицателно въздействие върху отделните компоненти и факторите на околната среда не се очаква.

9. Характерът, мащабността и местоположението на предвидените с плана инвестиционни предложения не предполагат възникване на отрицателен кумулативен ефект върху околната среда.

10. Съгласно представената документация и направена справка в МОСВ се установи, че предвидените дейности по РГП за ВиК-Варна засягат територията на общините Варна, Аксаково, Аврен, Белослав, Бяла, Дългопол, Девня, Долни чифлик, Провадия, Суворово, Вълчи дол и Ветрино, попадаща изцяло или отчасти в границите на следните защитени зони („Натура 2000” места) по смисъла на *Закона за биологичното разнообразие (ЗБР)*:

- **BG0000132 „Побитите камъни”** за опазване на природните местообитания и на дивата флора и фауна, включена в списъка от защитени зони, приет с Решение № 122/02.03.2007 г. на Министерския съвет (ДВ, бр. 21/09.03.2007 г.);
- **BG0000118 „Златни пясъци”** за опазване на природните местообитания и на дивата флора и фауна, включена в списъка от защитени зони, приет с Решение № 122/02.03.2007 г. на Министерския съвет (ДВ, бр. 21/09.03.2007 г.);
- **BG0000141 „Река Камчия”** за опазване на природните местообитания и на дивата флора и фауна, включена в списъка от защитени зони, приет с Решение № 122/02.03.2007 г. на Министерския съвет (ДВ, бр. 21/09.03.2007 г.);
- **BG0000501 „Голяма Камчия”** за опазване на природните местообитания и на дивата флора и фауна, включена в списъка от защитени зони, приет с Решение № 122/02.03.2007 г. на Министерския съвет (ДВ, бр. 21/09.03.2007 г.);
- **BG0000107 „Суха река”** за опазване на природните местообитания и на дивата флора и фауна, включена в списъка от защитени зони, приет с Решение № 122/02.03.2007 г. на Министерския съвет (ДВ, бр. 21/09.03.2007 г.);
- **BG0000104 „Провадийско – Роякско плато”** за опазване на природните местообитания и на дивата флора и фауна, включена в списъка от защитени зони, приет с Решение № 661/16.10.2007 г. на Министерския съвет (ДВ, бр. 85/23.10.2007 г.);
- **BG0000393 „Екокоридор Камчия - Емине”** за опазване на природните местообитания и на дивата флора и фауна, включена в списъка от защитени зони, приет с Решение № 661/16.10.2007 г. на Министерския съвет (ДВ, бр. 85/23.10.2007 г.);
- **BG0000133 „Камчийска и Еменска планина”** за опазване на природните местообитания и на дивата флора и фауна, включена в списъка от защитени зони, приет с Решение № 661/16.10.2007 г. на Министерския съвет (ДВ, бр. 85/23.10.2007 г.);
- **BG0000116 „Камчия”** за опазване на природните местообитания и на дивата флора и фауна, включена в списъка от защитени зони, приет с Решение № 802/04.12.2007 г. на Министерския съвет (ДВ, бр. 107/18.12.2007 г.);



- **BG0000622 „Варненско – Белославски комплекс”** за опазване на природните местообитания и на дивата флора и фауна, включена в списъка от защитени зони, приет с Решение № 802/04.12.2007 г. на Министерския съвет (ДВ, бр. 107/18.12.2007 г.);
- **BG0000103 „Галата”** за опазване на природните местообитания и на дивата флора и фауна, включена в списъка от защитени зони, приет с Решение № 802/04.12.2007 г. на Министерския съвет (ДВ, бр. 107/18.12.2007 г.);
- **BG0000102 „Долната на река Батова”** за опазване на природните местообитания и на дивата флора и фауна, включена в списъка от защитени зони, приет с Решение № 802/04.12.2007 г. на Министерския съвет (ДВ, бр. 107/18.12.2007 г.);
- **BG0000100 „Плаж Шкорпиевци”** за опазване на природните местообитания и на дивата флора и фауна, включена в списъка от защитени зони, приет с Решение № 802/04.12.2007 г. на Министерския съвет (ДВ, бр. 107/18.12.2007 г.);
- **BG0000623 „Тушан тепе”** за опазване на природните местообитания и на дивата флора и фауна, включена в списъка от защитени зони, приет с Решение № 802/04.12.2007 г. на Министерския съвет (ДВ, бр. 107/18.12.2007 г.);
- **BG0002046 „Ягата”** за опазване на дивите птици, обявена със Заповед № РД-81/12.02.2008 г. на Министъра на околната среда и водите (ДВ бр. 26/07.03.2008 г.);
- **BG0000191 „Варненско – Белославско езеро”** за опазване на дивите птици, обявена със Заповед № РД-128/10.02.2012 г. на Министъра на околната среда и водите (ДВ, бр. 22/16.03.2012 г.);
- **BG0002038 „Проваднико – Роякско плато”** за опазване на дивите птици, обявена със Заповед № РД-134/10.02.2012 г. на Министъра на околната среда и водите (ДВ, бр. 26/30.03.2012 г.);
- **BG0002044 „Камчийска планина”** за опазване на дивите птици, обявена със Заповед № РД-132/10.02.2012 г. на Министъра на околната среда и водите (ДВ, бр. 23/20.03.2012 г.);
- **BG0002045 „Комплекс Камчия”** за опазване на дивите птици, обявена със Заповед № РД-354/03.05.2012 г. на Министъра на околната среда и водите (ДВ, бр. 37/15.05.2012 г.);
- **BG0002060 „Галата”** за опазване на дивите птици, обявена със Заповед № РД-127/10.02.2012 г. на Министъра на околната среда и водите (ДВ, бр. 21/13.03.2012 г.);
- **BG0002082 „Батова”** за опазване на дивите птици, обявена със Заповед № РД-129/10.02.2012 г. на Министъра на околната среда и водите (ДВ, бр. 22/16.03.2012 г.).

В териториалния обхват на РГП за ВиК-Варна попадат следните **защитени територии** по смисъла на *Закона за защитените територии (ЗЗТ)*:

- **Природен парк (ПП) „Златни пясъци”** – обявен за народен парк със Заповед № 2134/03.02.1943 г. на МЗДИ, разширен със Заповед № 801/29.10.1979 г. на КОПС при МС (ДВ, бр.99/1979 г.) и Заповед № 278/10.04.1981 г. на КОПС при МС (ДВ, бр.35/1981 г.). Прекатегоризиран е в природен парк със Заповед № РД-580/14.08.2001 г. на МОСВ, (ДВ, бр.81/2001 г.);
- **Резерват „Камчия”**- обявен с Постановление № 14829/29.06.1951 г. на МГ и Заповед № 1749/27.07.1962 г. на ГУГ (ДВ, бр.71/1962 г.), разширен със Заповед № 105/14.02.1980 г. (ДВ, бр.23/1980 г.). Актуализиран по площ със Заповед № РД-226/20.03.2009 г. на МОСВ (ДВ, бр.36/2009 г.). Със Заповед № РД-50/20.01.2006 г. на МОСВ (ДВ, бр.21/2006 г.) е приет план за управление на резервата;
- **Поддържан резерват (ПР) „Вълчи проход”** – обявен за резерват със Заповед № 508/28.03.1968 г. на МГП (ДВ, бр.76/1968 г.), прекатегоризиран в поддържан резерват със Заповед № РД-371/15.10.1999 г. на МОСВ (ДВ, бр.97/1999 г.);
- **ПР „Върбов дол”** – обявен за резерват със Заповед № 508/28.03.1968 г. на МГП (ДВ, бр.76/1968 г.), прекатегоризиран в поддържан резерват със Заповед № РД-385/15.10.1999 г. на МОСВ (ДВ, бр.97/1999 г.);



- **ПР „Калфата”** – обявен за резерват със Заповед № 508/28.03.1968 г. на МГГП (ДВ, бр.76/1968 г.), прекатегоризиран в поддържан резерват със Заповед № РД-387/15.10.1999 г. на МОСВ (ДВ, бр.97/1999 г.);
- **ПР „Киров дол”** – обявен за резерват със Заповед № 508/28.03.1968 г. на МГГП (ДВ, бр.76/1968 г.), прекатегоризиран в поддържан резерват със Заповед № РД-386/15.10.1999 г. на МОСВ (ДВ, бр.97/1999 г.);
- **Защитена местност (ЗМ) „Аладжа манастир”** – обявена за историческа местност със Заповед № 2132/03.02.1943 г. на МЗДИ, прекатегоризирана в защитена местност със Заповед № РД-813/23.08.2002 г. на МОСВ (ДВ, бр.86/2002 г.);
- **ЗМ „Водениците”** – обявена за природна забележителност със Заповед № 689/22.07.1987 г. на КОПС при МС (ДВ, бр.63/1987 г.), прекатегоризирана в защитена местност със Заповед № РД-815/23.08.2002 г. на МОСВ (ДВ, бр.86/2002 г.);
- **ЗМ „Голямата канара”** – обявена със Заповед № 213/05.04.1979 г. на КОПС при МС (ДВ, бр.35/1979 г.);
- **ЗМ „Голямо и малко було”** – обявена със Заповед № РД-231/14.04.2006 г. на МОСВ (ДВ, бр.40/2006 г.);
- **ЗМ „Горска барака”** - обявена за природна забележителност със Заповед № 374/05.05.1982 г. на КОПС при МС (ДВ, бр.39/1982 г.). Прекатегоризирана е в защитена местност със Заповед № РД-820/23.08.2002 г. на МОСВ (ДВ, бр.86/2002 г.);
- **ЗМ „Дъбовете”** – обявена за буферна зона на поддържан резерват „Калфата” със Заповед № 423/18.05.1987 г. на КОПС при МС, прекатегоризирана в защитена местност със Заповед № РД-513/12.07.2007 г. на МОСВ (ДВ, бр.72/2007 г.);
- **ЗМ „Дебелец”** – обявена за буферна зона на поддържан резерват „Върбов дол” със Заповед № 761/12.08.1986 г. на КОПС при МС (ДВ, бр.69/1986 г.), прекатегоризирана в защитена местност със Заповед № РД-532/12.07.2007 г. на МОСВ (ДВ, бр.72/2007 г.);
- **ЗМ „Козя река”** – обявена със Заповед № РД-337/30.05.2006 г. на МОСВ (ДВ, бр.57/2006 г.);
- **ЗМ „Лиман”** – обявена за природна забележителност със Заповед № 415/12.06.1979 г. на КОПС при МС (ДВ, бр.56/1979 г.). Прекатегоризирана е в защитена местност със Заповед № РД-821/23.08.2002 г. на МОСВ (ДВ, бр.86/2002 г.);
- **ЗМ „Лонгоза”** – обявена за буферна зона на резерват „Камчия” със Заповед № 391/25.04.1983 г. на КОПС при МС (ДВ, бр.38/1983 г.). Прекатегоризирана е в защитена местност със Заповед № РД-523/12.07.2007 г. на МОСВ (ДВ, бр.72/2007 г.);
- **ЗМ „Казашко”** – обявена със Заповед № РД-49/15.02.1995 г. на МОС (ДВ, бр.21/1995 г.);
- **ЗМ „Михов дол”** – обявена за буферна зона на поддържан резерват „Вълчи преход” със Заповед № 761/12.08.1986 г. на КОПС при МС (ДВ, бр.69/1986 г.). Прекатегоризирана е в защитена местност със Заповед № РД-531/12.07.2007 г. на МОСВ (ДВ, бр.72/2007 г.);
- **ЗМ „Мочурището”** – обявена за буферна зона на защитена местност „Казашко” със Заповед № РД-38/21.01.2004 г. на МОСВ (ДВ, бр.24/2004 г.). Прекатегоризирана е в защитена местност със Заповед № РД-515/27.07.2007 г. на МОСВ (ДВ, бр.72/2007 г.);
- **ЗМ „Наделенолистно великденче”** – обявена със Заповед № РД-569/17.07.2013 г. на МОСВ (ДВ, бр.69/2013 г.);
- **ЗМ „Орлов камък”** - обявена за природна забележителност със Заповед № 3796/11.10.1966 г. на КГГП (ДВ, бр.12/1966 г.). Прекатегоризирана е в защитена местност със Заповед № РД-816/23.08.2002 г. на МОСВ (ДВ, бр.86/2002 г.);
- **ЗМ „Петрича”** – обявена за природна забележителност със Заповед № 308/10.04.1986 г. на КОПС при МС (ДВ, бр.34/1986 г.). Прекатегоризирана е в защитена местност със Заповед № РД-809/23.08.2002 г. на МОСВ (ДВ, бр.86/2002 г.);



- **ЗМ „Побити камъни”** – обявена за природна забележителност със Заповед № РД-258/17.07.1995 г. на МОС (ДВ, бр.69/1995 г.). Прекатегоризирана е в защитена местност със Заповед № РД-817/23.08.2002 г. на МОСВ (ДВ, бр.86/2002 г.);
- **ЗМ „Пробития камък - Цар Борисовия лопен”** – обявена за природна забележителност със Заповед № РД-646/05.09.2006 г. на МОСВ (ДВ, бр.85/2006 г.). Прекатегоризирана е в защитена местност със Заповед № РД-476/28.05.2013 г. на МОСВ (ДВ, бр.56/2013 г.);
- **ЗМ „Ракитник”** – обявена за природна забележителност със Заповед № 534/25.09.1978 г. на КОПС при МС (ДВ, бр.86/1978 г.). Прекатегоризирана е в защитена местност със Заповед № РД-818/23.08.2002 г. на МОСВ (ДВ, бр.86/2002 г.);
- **ЗМ „Рояшка скала”** – обявена със Заповед № РД-1219/09.12.2005 г. на МОСВ (ДВ, бр.3/2006 г.);
- **ЗМ „Славейкова гора”** – обявена за природна забележителност със Заповед № 308/10.04.1986 г. на КОПС при МС (ДВ, бр.34/1986 г.). Прекатегоризирана е в защитена местност със Заповед № РД-810/23.08.2002 г. на МОСВ (ДВ, бр.86/2002 г.);
- **ЗМ „Снежанска кория”** – обявена за природна забележителност със Заповед № 4020/06.12.1963 г. на КГГП (ДВ, бр.13/1964 г.). Прекатегоризирана е в защитена местност със Заповед № РД-814/23.08.2002 г. на МОСВ (ДВ, бр.86/2002 г.);
- **ЗМ „Солник”** – обявена за буферна зона на поддържан резерват „Киров дол” със Заповед № 761/12.08.1986 г. на КОПС при МС (ДВ, бр.69/1986 г.). Прекатегоризирана е в защитена местност със Заповед № РД-516/12.07.2007 г. на МОСВ (ДВ, бр.72/2007 г.);
- **ЗМ „Трижилкова метличина”** – обявена за със Заповед № РД-473/28.05.2013 г. на МОСВ (ДВ, бр.56/2013 г.);
- **ЗМ „Тулумова пещера”** – обявена за историческа местност със Заповед № 183/06.02.1968 г. на МГГП (ДВ, бр.75/1968 г.). Прекатегоризирана е в защитена местност със Заповед № РД-812/23.08.2002 г. на МОСВ (ДВ, бр.86/2002 г.);
- **ЗМ „Цар Борисов лопен”** – обявена със Заповед № РД-565/16.07.2013 г. на МОСВ (ДВ, бр.67/2013 г.);
- **ЗМ „Ятата”** - обявена за природна забележителност със Заповед № 694/23.07.1987 г. на КОПС при МС (ДВ, бр.63/1987 г.). Прекатегоризирана е в защитена местност със Заповед № РД-811/23.08.2002 г. на МОСВ (ДВ, бр.86/2002 г.);
- **Природна забележителност „Белите скали”** – обявена със Заповед № РД-486/17.04.2003 г. на МОСВ (ДВ, бр.48/2003 г.);
- **Природна забележителност (ПЗ) „Куза скока”** – обявена със Заповед № 1801/08.08.1961 г. на ГУГ (ДВ, бр.63/1961 г.);
- **ПЗ „Находище на бял оман”** – обявена със Заповед № 853/10.08.1983 г. на КОПС при МС (ДВ, бр.72/1983 г.);
- **ПЗ „Находище на урумово лале”** – обявена със Заповед № 689/22.07.1987 г. на КОПС при МС (ДВ, бр.63/1987 г.);
- **ПЗ „Пещерите в местностите Долна капладжа и Горна капладжа”** – обявена със Заповед № 37/11.01.1968 г. на МГГП (ДВ, бр.43/1968 г.);
- **ПЗ „Водопади Сини вир”** – обявена със Заповед № 37/11.01.1968 г. на МГГП (ДВ, бр.43/1968 г.);
- **ПЗ „Чудните скали”** – Постановление № 1869/17.02.1949 г. на МГ и Заповед № 1379/05.08.1960 г. на ГУГ.

След извършената проверка и съгласно представената информация от възложителя се установи, че в границите на защитени територии попадат следните елементи на водоснабдителната система на ВиК-Варна, за които има предвиждания в инвестиционната програма на РГП:

- в границите на **ЗМ „Водениците“** попада част от водопровод от водоизточник „Караджите“ до резервоар „Камен дел“, предвиден за реконструкция;



- в границите на ЗМ „Побитите камъни“ попада част от водопровод от ПС „Чуката“ до РШ „Страшимирово“, предвиден за реконструкция.

**В границите на останалите защитените територии**, попадащи в териториалния обхват на РГП за обособената територия на „ВиК-Варна“ ООД, гр. Варна, **не са предвидени дейности.**

При направената **проверка за допустимост** по смисъла на чл. 37, ал. 2 от *Наредбата за ОС*, се установи, че предвидените в РГП за ВиК-Варна дейности са **допустими:**

- спрямо режима на ЗМ „Водениците“ и ЗМ „Побитите камъни“, определен със *ЗЗТ* и заповедите за обявяването им;
- спрямо режима на защитени зони BG0000191 „Варненско – Белославско езеро“, BG0002038 „Провадийско – Роякско плато“, BG0002044 „Камчийска планина“, BG0002045 „Комплекс Камчия“, BG0002060 „Галата“, BG0002082 „Батова“ и BG0002046 „Ятата“ за опазване на дивите птици, определен със заповедите за обявяването им;
- спрямо целите и мерките, заложи в Плановите за управление на речните басейни (ПУРБ) на Черноморски район и на Дунавски район, предвид изразените становища, с изх. № 04-01-236(2)/18.10.2013 г. на БДЧР и изх. № 5643/02.10.2013 г. на БДДР.

11. На основание чл. 37, ал. 3 от *Наредбата за ОС* е извършена преценка за вероятната степен на отрицателно въздействие, според която РГП за ВиК-Варна **няма вероятност** да окаже значително отрицателно въздействие върху природни местообитания, популации и местообитания на видове, предмет на опазване, поради следните **мотиви:**

- Предвид местоположението, вида и обема на предвидените в РГП за ВиК-Варна дейности, не се очаква увреждане и/или унищожаване, включително и фрагментиране на природните местообитания и местообитанията на видове, включително птици, предмет на опазване в засегнатите защитени зони, тъй като дейностите са свързани главно с реконструкция и рехабилитация на съществуващата ВиК мрежа;
- Не се очаква изпълнението на предвидените в РГП за ВиК-Варна дейности да нарушат целостта и кохерентността на описаните по-горе защитени зони, както и да доведат до фрагментация и прекъсване на биокоридорните връзки от значение за видовете, вкл. птици, предмет на опазване;
- При изпълнението на дейностите, предвидени в РГП за ВиК-Варна не се очаква генериране на шум, емисии и отпадъци във вид и количества, които да окажат значително отрицателно въздействие, вкл. значително безпокойство, до намаляване числеността и плътността на популациите на видовете, вкл. птици, предмет на опазване в засегнатите защитени зони;
- Не се очаква реализацията на РГП за ВиК-Варна да доведе до кумулативно въздействие със значителен ефект върху видове и местообитания, вкл. птици, предмет на опазване в защитените зони, в резултат на реализацията на настоящия план, спрямо одобрените до момента планове, програми и/или проекти.

12. Съгласно становище на Министерство на здравеопазването (с изх. № 04-09-200/10.10.2013 г.), от здравно-хигиенна гледна точка, не се очаква осъществяването на РГП за ВиК-Варна да създаде здравен риск за населението, а ще има положително въздействие върху здравето на хората в района, тъй като:

- дейностите, свързани с ВиК-мрежите и съоръженията ще окажат положително въздействие върху качеството на водите във водоизточниците, използвани за питейно-битово водоснабдяване;
- реализацията на дейностите ще доведе до предотвратяване на здравния риск за населението в обособената територия, който би могъл да възникне от подаване на вода за питейно-битови цели, неотговаряща на изискванията, или недостатъчна по количество.



13. Съгласно становище на БДЧР с изх.№ 04-01-236(2)/18.10.2013 г. РГП за ВиК-Варна е допустим и предвидените дейности са в изпълнение на заложените в ПУРБ на Черноморски басейн мерки за добро състояние на водните тела, с което се гарантира постигане на екологичните цели.

14. Съгласно становище на БДДР с изх.№ 5643/02.10.2013 г.:

- РГП за ВиК-Варна е допустим от гледна точка на екологичните цели за постигане на добро състояние на водите, заложен в ПУРБ на Дунавски район, при спазване на мерките, предвидени в програми 7.1.2, 7.1.3, 7.1.4, 7.1.5, 7.1.6 и 7.1.9;
- реализирането на плана няма да окаже значително въздействие върху водите и водните екосистеми, при условие, че се спазват изискванията на ПУРБ и нормативните актове за предотвратяване на влошаването и опазване на състоянието на водите.

15. Реализирането на предвижданията на плана не е свързано с трансгранично въздействие върху околната среда.

### **ПРИ ИЗПЪЛНЕНИЕ НА СЛЕДНИТЕ УСЛОВИЯ:**

1. Планове, програми, проекти и инвестиционни предложения, произтичащи от РГП за ВиК-Варна, попадащи в обхвата на Приложения № 1 и № 2 към *ЗООС* или извън тях, и попадащи под разпоредбите на чл. 31 от *ЗБР*, подлежат на оценка за съвместимостта им с предмета и целите на опазване на защитените зони и могат да бъдат одобрени само след положително решение/становище по *ОВОС/ЕО/ОС* и при съобразяване с препоръките в извършените оценки, както и с условията, изискванията и мерките, разписани в решението/становището.

2. В проекта на РГП за ВиК-Варна да се допълни информацията за попадащите в обхвата му повърхностни и подземни водни тела, както и зони за тяхната защита, съгласно информация предоставена в становища с изх. № 04-01-236(2)/18.10.2013 г. на БДЧР и изх. № 5643/02.10.2013 г. на БДДР, като се предвиди и изпълнение на поставените в становищата условия и нормативни изисквания.

3. При реализацията на дейности в границите на ЗМ „Водениците“ и ЗМ „Побитите камъни“ да се спазват режимите на защитената територия, въведени със заповедите за обявяването им и *ЗЗТ*.

4. В РГП да се предвидят адекватни мерки за решаване на проблемите с качеството на питейната вода във всички обособени зони на водоснабдяване съгласно изискванията на *Наредба № 9 за качеството на водата, предназначена за питейно-битови цели*, в които са констатирани трайни и чести отклонения от допустимите норми, независимо от големината на населеното място и броя на населението.

5. Преди започване изпълнението на дейностите по РГП, „ВиК-Варна“ ООД, гр. Варна, отговорно за прилагането му, следва да съгласува с РИОСВ–Варна и РИОСВ-Бургас план с мерки за предотвратяване, намаляване или прекратяване на идентифицираните в информацията за преценяване на необходимостта от извършване на ЕО отрицателни въздействия върху околната среда при реализиране на инвестиционните обекти по Инвестиционната програма.

**Настоящото решение не отменя задълженията на възложителя за изпълнение на изискванията на *ЗООС* и други специални закони и подзаконови нормативни актове и не може да служи като основание за отпадане на отговорността съгласно действащата нормативна уредба.**



При промяна на плана, на възложителя или на иякои от обстоятелствата, при които е било издадено настоящето решение, възложителят/иовият възложител трябва да уведоми МОСВ до 14 дни след настъпване на измененията.


На основание чл. 28 от *Наредбата за ЕО*, възлагам на директорите на РИОСВ – Варна, РИОСВ-Бургас, БДР и БДЧР контрола по изпълнение на поставените условия в решението, в рамките на тяхната компетентност.

Решението може да бъде обжалвано пред Върховния административен съд в 14-дневен срок от съобщаването му на заинтересованите лица по реда на Административно-процесуалния кодекс.

МИНИСТЪР:

  
(ИСКРА МИХАЙЛОВА)

Дата: 18.12.2013г.







изх. № 04-01-236(2) 18-10-2013

вх. № 04-01-236/01.10.2013 г.

EO-94

22.10.13

ДО

ГОСПОДИН БОЙКО МАЛИНОВ

ДИРЕКТОР НА ДИРЕКЦИЯ „ПРЕВАНТИВНА ДЕЙНОСТ” В МОСВ

На Ваш № EO-94/20.09.2013 г.

**ОТНОСНО:** Искане за преценяване на необходимостта от извършване на екологична оценка (ЕО) за Регионален генерален план за водоснабдяване и канализация на обособената територия на „ВиК - Варна” ООД, гр. Варна

**УВАЖАЕМИ ГОСПОДИН МАЛИНОВ,**

Във връзка с получено от Вас писмо относно горепосоченият план на „ВиК - Варна” ООД гр. Варна, включващ реконструкция на водоснабдителната и канализационната мрежа, доизграждане на битова и дъждовна канализация, изграждане на ПСОВ в населените места, с цел подобряване ефективността на услугата водоснабдяване и канализация в област Варна, изразявам следното становище:

**I. По отношение на ПУРБ за Черноморски район:**

Дейностите, предвидени в плана не противоречат на Плана за управление на водите (ПУРБ), с период на действие 2010 – 2015 година. В представения регионален план на „ВиК” ООД – гр. Варна са посочени всички повърхностни и подземни водни тела, съгласно ПУРБ, с данни за екологичното, химичното и количественото състояние.

В Програмата от мерки към ПУРБ са заложили следните мерки, имащи отношение към представения план:

*водоснабдителна мрежа:*

- Реконструкция и основен ремонт на водопроводни мрежи в общ. Аврен, общ. Акасаково, общ. Бяла, общ. Варна, общ. Белослав, общ. Велики Преслав, общ. Долни Чифлик, общ. Дългопол;
- Реконструкция (суха) на кам. водоем 7000м<sup>3</sup> за гр. В. Преслав

*канализационна мрежа:*

- Изграждане на канализация и ПСОВ за населените места;
- РРМ на ПСОВ;
- Доизграждане на канализация;
- Доизграждане на ПСОВ;
- Изграждане на дълбоководно заустване на ПСОВ КК "Златни Пясъци";
- Изграждане на подходящо пречистване за отпадъчните води в агломерация под 2000 е.ж.;

*обща мерки:*

- Изграждане на СОЗ около водоземните съоръжения за питейни нужди от подземни води.
- Процедура за проучване, проектиране, учредяване и утвърждаване на СОЗ на язовир Цонево;
- Ефективно и устойчиво използване на водните ресурси, чрез намаляване загубите по водопреносната мрежа;

Посочените мерки са заложи в представената инвестиционна програма на „ВиК“ ООД гр. Варна.

Представеният план е **допустим** и предвидените дейности са в изпълнение на заложените в ПУРБ мерки за добро състояние на водните тела, с което се гарантира постигане на екологичните цели.

## **II. По отношение изискванията на Закона за водите:**

### **Подземни води:**

1. ВиК дружеството е собственик на 379 водоземни съоръжения, попадащи в обхвата на БДЧР, вписани регистъра по чл. 118г от Закона за водите. От тях 7 са необорудваните съоръжения, а 9 бр. са консервирани и 2 са ликвидирани. 346 бр. от съоръженията са регистрирани като експлоатационни, с издадени действащи разрешителни.

2. „ВиК - Варна“ ООД е титуляр на 75 действащи разрешителни за водоземане от подземни водни тела, издадени от БДЧР, за осигуряване на питейно-битовото водоснабдяване на населените места в област Варна.

3. За използваните за питейно-битово водоснабдяване водоизточници, с издадени разрешителни в БДЧР има завършени 96 процедури за учредяване на санитарно –охранителни зони.

### **Повърхностни води:**

4. По-голяма част от водоснабдяването в област Варна се осигурява от яз. Камчия. «ВиК - Варна» ООД е титуляр на издадено от МОСВ разрешително №00 3804/23.01.2006 г. със срок на действие до 2020 г. ВиК дружеството е титуляр на разрешително №000528/05.09.2001 г. за водоползване от яз. Цонево като резервен водоизточник за питейно-битово водоснабдяване.

### **Отпадъчни води:**

5. БДЧР е издала 6 бр. разрешителни за заустване на отпадъчни води при експлоатация на канализационните системи за следните населените места - гр. Варна, к.к. Камчия, гр. Девня, гр. Провадия, с. Ветрино, гр. Дългопол. Освен тези ПСОВ, ВиК експлоатират още две ПСОВ - к.к. «Златни Пясъци» и гр. Белослав.

Конкретният план може да се реализира при следните условия, предвид изискванията на ЗВ:

1. С цел запазване на доброто количествено и качествено състояние на подземните водни тела, следва да се спазват условията в издадените разрешителни.

2. За всички подземни и повърхностни водоизточници, използвани за питейно-битово водоснабдяване на населените места, следва да се проведе процедура за определяне и изграждане на СОЗ.


3. При консервирането на водоземни съоръжения, в съответствие с чл. 118д, ал.2 от ЗВ, следва да се изготви проект, който да се представи в БДЧР за съгласуване.

4. Проектирането на нови канализационни системи на населените места и селищни образувания подлежи на разрешително за заустване във воден обект, по реда на чл. 60 от Закона за водите.

5. При изграждане, реконструкция и ремонт на водопреносните и канализационни мрежи, всички водоземания и ползване на воден обект за заустване на води, е задължително да се съгласуват с БДЧР, с цел преценка на необходимостта от издаване на разрешително по реда на ЗВ и извършване на мониторинг на водите.

6. По време на строително-монтажни работи и след приключването им, както и при аварийни ситуации, да не се допуска замърсяване на водните тела и/или дейности, които могат да доведат до влошаване на състоянието им.

С уважение,



инж. СТЕФКА ГЕОРГИЕВА

За Директор на Басейнова дирекция за Черноморски район  
съгл. Заповед №РД-626 от 13.08.2013г. на Министъра на ОСВ



# РЕПУБЛИКА БЪЛГАРИЯ

Министерство на околната среда и водите

Басейнова дирекция за управление на водите  
Дунавски район с център Плевен

изх. № 5643

Плевен, 20.09.2013 г.

ДО

Г-Н БОЙКО МАЛИНОВ

ДИРЕКТОР НА ДИРЕКЦИЯ

„ПРЕВАНТИВНА ДЕЙНОСТ”

МОСВ

УЛ. „У.ГЛАДСТОН” № 67

1000 ГР. СОФИЯ

Министерство на околната среда и водите

Изх. № EO-94

София 07.10. 2013 г.

На Ваш изх. № EO – 94/ 20.09.2013г

**Относно:** Искане за преценяване на необходимостта от извършване на екологична оценка (ЕО) за Регионален генерален план за водоснабдяване и канализация (РГП за ВиК) на обособената територия на „ ВиК- Варна ” ООД, гр. Варна

## УВАЖАЕМИ ГОСПОДИН МАЛИНОВ,

Във връзка с постъпило в Басейнова дирекция за управление на водите Дунавски район (БДУВДР) с център Плевен писмо, с наш вх. № 5643/24.09.2013 г., с искане за становище по чл.13, ал. 2 от Наредбата за условията и реда за извършване на екологична оценка на планове и програми (Обн. ДВ. бр.57 от 2 юли 2004г.) за РГП за ВиК на обособена територия на „ ВиК- Варна ” ООД, гр. Варна, становището на БДУВДР е следното:

**I. Относно допустимостта на предвижданията на РГП за ВиК на обособена територия на „ ВиК- Варна ” ООД, гр. Варна, спрямо Плана за управление на речните басейни (ПУРБ) 2010 – 2015 г. в Дунавски район**

**1. Заключение за допустимостта на инвестиционното предложение спрямо мерките за постигане добро състояние на водите, определени ПУРБ 2010 – 2015 г. в Дунавски район**

Съгласно предоставената информация РГП за ВиК на обособена територия на „ ВиК- Варна ” ООД, гр. Варна попада в следните повърхностни и подземни водни тела, както и зони за тяхната защита (област Варна – общини: Ветрино, Вълчи дол, Аксаково и Суворово):

### 1.1. Повърхностни водни тела

Поречия	Име на повърхностното водно тяло	Код на повърхностното водно тяло	Силно-модифицирано повърхностно водно тяло	Екологично състояние/ потенциал	Химично състояние	Специфична екологична цел за повърхностното водно тяло
Дунавски Добруджански реки	Хърсовска	BG1DJ100R008	не	умерено	добро	Предотвратяване влошаването на екологичното състояние и

Поречия	Име на повърхностното водно тяло	Код на повърхностното водно тяло	Силно-модифицирано повърхностно водно тяло	Екологично състояние/потенциал	Химично състояние	Специфична екологична цел за повърхностното водно тяло
						постигане на добро до 2021г. Запазване и подобряване на доброто химично състояние
Дунавски Добруджански реки	Суха	BG1DJ345R009	не	умерено	добро	Предотвратяване влошаването на екологичното състояние и постигане на добро до 2021г. Запазване и подобряване на доброто химично състояние
Дунавски Добруджански реки	яз. Генерал Киселово	BG1DJ400L010	да	умерен	добро	Предотвратяване влошаването на екологичния потенциал и постигане на добър 2021г. Запазване и подобряване на доброто химично състояние 2015г.
Дунавски Добруджански реки	Суха	BG1DJ900R011	не	добро	добро	Запазване и подобряване на доброто екологично и доброто химично състояние до 2015г.
Дунавски Добруджански реки	Добричка	BG1DJ200R013	не	много лошо	добро	Предотвратяване влошаването на екологичното състояние и постигане на добро до 2027г. Запазване и подобряване на доброто химично състояние.

### 1.2. Подземни водни тела

№	Име на подземното водно тяло	Код на подземното водно тяло	Химично състояние	Количествено състояние	Специфична екологична цел за подземното водно тяло
1.	Порови води в Кватернера - р. Суха	BG1G0000QAL052	добро	добро	Запазване на доброто състояние на подземните води
2.	Карстово-порови води в Неоген - Сармат - Добруджа	BG1G00000N1049	добро	добро	Запазване на доброто състояние на подземните води
3.	Карстови води в Разградската формация	BG1G000K1HB050	лошо	добро	Намаляване съдържанието на органични и биогенни вещества, съдържанието на азот и фосфати в подземните води

№	Име на подземното водно тяло	Код на подземното водно тяло	Химично състояние	Количествено състояние	Специфична екологична цел за подземното водно тяло
4.	Карстови води в Малм-Валанжския басейн	BG1G0000J3K051	добро	добро	Запазване на доброто състояние на подземните води

1.3. Зони за защита на водите, съгласно чл. 119а, ал. 1 от Закона за водите (ЗВ), касаещи РГП за ВиК на обособена територия на „ВиК- Варна” ООД, гр. Варна.

Съгласно чл. 116, ал. 2, т. 3 от ЗВ всички води и водни обекти се опазват от изтощаване, замърсяване и увреждане с цел поддържане на необходимото количество и качество на водите и здравословна околна среда, съхраняване на екосистемите, запазване на ландшафта и предотвратяване на стопански щети, като за постигане на тези цели се определят зони за защита на водите.

- Зони за защита на питейните води, съгласно чл. 119а, ал. 1, т. 1 от ЗВ

Опазването на водите, предназначени за питейно-битово водоснабдяване, на основание чл. 119, ал. 4, т. 1 и 2 от ЗВ, се осъществява чрез определяне на водни тела и санитарно-охранителна зона (СОЗ) около водоземните съоръжения за питейно-битово водоснабдяване, в съответствие с изискванията на *Наредба № 3 от 16 октомври 2000 г. за условията и реда за проучване, проектиране, утвърждаване и експлоатация на СОЗ около водоизточниците и съоръженията за питейно-битово водоснабдяване и около водоизточниците на минерални води, използвани за лечебни, профилактични, питейни и хигиенни нужди* (Обн. ДВ. бр.88 от 27 октомври 2000г.).

Зоните за защита на питейните води от подземни водни тела - подземните водни тела са определени като зони за защита на питейните води както следва: зона с код BG1DGW0000Qal052 в добро състояние; зона с код BG1DGW000000N049 в добро състояние; зона с код BG1DGW000K1hb050 в лошо състояние и зона с код BG1DGW0000J3K051 в добро състояние.

За зоните за защита на питейните води специфичната екологичната цел е: „Намаляване на необходимостта от пречистване на водите преди тяхното използване и осигуряване на проектното количество във водоземните съоръжения до 2015 г.”.

- Зона за защита на водите, съгласно чл. 119а, ал. 1, т. 3 от ЗВ, в която водите са чувствителни към биогенни елементи- Нитратно уязвима зона, в която земеделската дейност води до риск за замърсяване на водите с нитрати, съгласно Заповед № РД -930/25.10.2010 г. на министъра на околната среда и водите. За тези зони специфичната екологична цел е: „Намаляване и/или предотвратяване на по-нататъшното замърсяване с нитрати на повърхностните води от земеделски източници в застрашените и уязвимите зони до 2015г.“.

- Зони за защита на водите, съгласно чл. 119а, ал. 1, т. 5 от ЗВ, защитените територии и зони, обявени за опазване на местообитания и биологични видове, в които поддържането или подобряването на състоянието на водите е важен фактор за тяхното опазване (защитени зони от екологичната мрежа НАТУРА 2000) – зона с име „**Суха река**” и код **BG0000107**.

За тези зони специфичната екологична цел е: „Осигуряване на устойчиво развитие на водните екосистеми и свързаните с тях сухоземни екосистеми в зоните до 2015г.“.

1.4. При реализация на РГП за ВиК на обособена територия на „ВиК- Варна” ООД, гр. Варна е необходимо спазване на мерките, заложи в ПУРБ 2010 – 2015 г. в Дунавски район в следните програми (съгласно Раздел 7 от плана): 7.1.2 Мерки, които осигуряват прилагане на принципа за по-пълно възстановяване на разходите за водни услуги, включително и за ресурса и опазване на околната среда; 7.1.3 Мерки за опазване на водите за

питейно-битово водоснабдяване, включително мерките за опазване на качеството им, с оглед намаляване на степента на пречистване за получаване на води с питейни качества; 7.1.4 Мерки за регулиране на водоземанията на пресни повърхностни води и на подземни води; 7.1.5 Мерки за регулиране на емисиите чрез определяне на забрани за въвеждане на замърсители от точкови източници на замърсяване или изисквания за издаване на разрешителни и техния периодичен преглед и актуализация; 7.1.6 Мерки за определяне на забрани за въвеждане на замърсители от дифузни източници на замърсяване и мерки за предотвратяване или регулиране на замърсяването; 7.1.9 Мерки за защитените територии и зони, обявени за опазване на местообитания и биологични видове, в които поддържането или подобряването на състоянието на водите е важен фактор за тяхното опазване.

**Заключение:** РГП за ВиК на обособена територия на „ВиК- Варна ” ООД, гр. Варна е **допустим** от гледна точка на екологичните цели за постигане на добро състояние на водите, заложен в ПУРБ 2010 – 2015 г. на Дунавски район, при спазване на по – горе изброените програми 7.1.2, 7.1.3, 7.1.4, 7.1.5, 7.1.6 и 7.1.9.

## **2. Забрани и ограничения, предвидени в Закона за водите, по отношение на този вид инвестиционни предложения**

Разрешителните за водоземане и ползване на повърхностен воден обект се издават при спазване изискванията на: Глава четвърта „Разрешителен режим“ и Глава осма „Опазване на водите и водните обекти“ от ЗВ; Наредба за ползването на повърхностните води, приета с Постановление на МС № 200 от 13 юли 2011 г.; Наредба № 2 от 08.06.2011 г. за издаване на разрешителни за заустване на отпадъчни води във водни обекти и определяне на индивидуални емисионни ограничения на точкови източници на замърсяване; Наредба № 6 от 9 ноември 2000 г. за емисионни норми за допустимото съдържание на вредни и опасни вещества в отпадъчните води, зауствани във водни обекти; Наредба № 1 от 11 април 2011 г. за мониторинг на водите; Наредба № 3 от 16 октомври 2000 г. за условията и реда за проучване, проектиране, утвърждаване и експлоатация на СОЗ около водоизточниците и съоръженията за питейно-битово водоснабдяване и около водоизточниците на минерални води, използвани за лечебни, профилактични, питейни и хигиенни нужди.

Разрешителните за водоземане и ползване на подземен воден обект се издават при спазване изискванията на Глава четвърта „Разрешителен режим“ и Глава осма „Опазване на водите и водните обекти“ от ЗВ, Наредба № 1 от 10.10.2007 г. за проучване, ползване и опазване на подземните води и Заповед 141/21.11.2012 г. за утвърдени разполагаеми ресурси на подземните водни тела, издадена от директора на БДУВДР.

При реализация на ИП да се обърне внимание на изискванията на: чл. 46а, ал. 1 от ЗВ и чл. 3, т. 3, т. 5, т. 6 и т. 8 от Наредба № 2 от 08.06.2011 г.

При евентуално засягане на водни обекти от предвидените дейности при изграждане на линейна инфраструктура, пресичаща водни обекти – акведукти, мостове, преносни мрежи и проводни, по смисъла на чл. 46, ал. 1, т. 1, буква „б“ от ЗВ, е необходимо издаване на разрешително за ползване на воден обект, освен в случаите на чл. 46, ал. 5 от ЗВ. Напомняме, че: съгласно § 1, ал. 1, т. 34 от ЗВ „воден обект“ е постоянно или временно съсредоточаване на води със съответни граници, обем и воден режим в земните недра и в естествено или изкуствено създадени форми на релефа заедно с принадлежащите към тях земи.

Във връзка с реализацията на ИП е необходимо при строителството да се спазват мерките за опазване на подземните води от замърсяване, като се вземат предвид забраните в чл. 46, ал. 2 и чл. 118а, ал. 1, т. 2, 3, и 4, и чл. 143, т. 3 и т. 5 от ЗВ.

**3. Информация за съществуващи или разрешени въздействия върху водното тяло в района, които трябва да бъдат взети предвид при последваща процедура по глава шест от ЗООС.**

На интернет страницата на БДУВДР в секция „Регистри“, подсекция „Издадени разрешителни“ може да се получи информация за разрешените въздействия върху повърхностните и подземните водни тела в обхвата на РГП за ВиК на обособена територия на „ВиК- Варна“ ООД, гр. Варна, (<http://www.bd-dunav.org/content/registri/izdadeni-razreshitelni/>).

**4. Информация за свободните водни ресурси в частта от подземно водно тяло, от което се предвижда водоземане (чрез съществуващи или чрез нови съоръжения), опасността от замърсяване на подземните води в процеса на изграждане на нови тръбни (сондажни) кладенци и изисквания за предотвратяване на замърсяването.**

При условие, че за алтернативно водоснабдяване в РГП за ВиК на обособена територия на „ВиК- Варна“ ООД, гр. Варна се предвижда водоземане от подземни води, да се вземе предвид че:

- издаването на разрешителни за водоземане (чл. 44 от ЗВ) от подземни водни тела се съобразява с текущите свободни водни ресурси;

- свободните разполагаеми ресурси за подземните водни тела се определят съгласно Заповед за утвърдени разполагаеми ресурси на подземните водни тела, издавана ежегодно от директора на БДУВДР;

- съгласно чл. 116, ал.2 от ЗВ ежесечно се определя общото черпене от подземните водни тела и свободните водни обеми.

**5. Мотивирана оценка на значителното въздействие върху водите и водните екосистеми.**

РГП за ВиК на обособена територия на на „ВиК- Варна“ ООД, гр. Варна е **допустим** от гледна точка на екологичните цели за постигане на добро състояние на водите, заложи в ПУРБ 2010 – 2015 г. на Дунавски район, при спазване на по – горе изброените програми от мерки 7.1.2, 7.1.3, 7.1.4, 7.1.5, 7.1.6 и 7.1.9.

Реализирането на РГП за ВиК на обособена територия на на „ВиК- Варна“ ООД, гр. Варна няма да окаже значително въздействие върху водите и водните екосистеми, при условие, че се спазват изискванията в ПУРБ 2010 – 2015 г. на Дунавски район и нормативните актове за предотвратяване влошаването и опазване на състоянието на водите.

**II. Относно информацията, включена в предварителния РГП за ВиК на обособена територия на на „ВиК- Варна“ ООД, гр. Варна.**

• В РГП за ВиК на обособена територия на „ВиК- Варна“ ООД, гр. Варна да се упомене, че ПУРБ 2010-2015 г. в Дунавски район се разработва от БДУВДР, съгласно изискването на чл. 155, ал. 1, т. 2 от ЗВ и Рамковата директива за водите 2000/60/ЕО. Той е основният инструмент за управление на водите на басейново ниво и за реализация на изискванията и екологичните цели на ЗВ. Изготвеният план е утвърден със Заповед № РД-293/22.03.2010 г. на министъра на околната среда и водите и главната му цел е устойчиво ползване на водните ресурси, предотвратяване влошаването на състоянието им и постигане на добро състояние на всички води до 2015 г. В ПУРБ е залегнал принципа за опазване на повърхностните и подземните води, както и зоните за защита на водите от изтощаване, замърсяване и увреждане с цел поддържане на необходимото количество и качество на водите и здравословна околна среда, съхраняване на екосистемите, запазване на ландшафта и предотвратяване на стопански щети. В РГП за ВиК на обособена територия на „ВиК“ ООД, гр.Монтана да се допълни информацията за попадащите в обхвата му повърхностни и

подземни водни тела, както и зони за тяхната защита, съгласно информацията посочена в точка 1.1. и точка 1.3 на настоящото становище.

• Да се предвидят и остойността мерки за:

- определяне, изграждане и поддържане на санитарно-охранителни зони около водоизточниците за питейно-битово водоснабдяване, около които не е определена СОЗ съгласно изискванията на Наредба № 3 от 16 октомври 2000 г.;

- издаване и/или актуализиране на разрешителните за водовземане от повърхностни и подземни водни тела;

• Необходимостта от изграждане на самостоятелни ПСОВ за населените места в обхвата на РГП за ВиК на обособена територия на „ВиК- Варна” ООД, гр. Варна, да се прецизира, съгласно еквивалент жителите на населените места в изготвения Доклад за прилагане на изискванията на Директива 91/271/ЕЕС, относно пречистване на отпадъчните води от населените места, 2011 г.

С уважение,

**ТОМА ТЕРЗИЕВ**

Директор на Басейнова дирекция за управление на водите в Дунавски район с

