



РЕПУБЛИКА БЪЛГАРИЯ
Министерство на околната среда и водите

Дирекция „Превантивна дейност“

Изх. № ЕО-95/.....2013 г.

МИНИСТЕРСТВО НА РЕГИОНАЛНОТО
РАЗВИТИЕ

ул. „Св. Св. Кирил и Методий“ № 17-19
№ 99-00-1-17(560) 30.11.2013

ДО
Г-ЖА ДЕСИСЛАВА ТЕРЗИЕВА
МИНИСТЪР НА РЕГИОНАЛНОТО РАЗВИТИЕ

КОПИЕ: „ВиК“ ЕООД – ГР. ПЛОВДИВ
ГР. ПАЗАРДЖИК, УЛ. „ВТОРИ ЯНУАРИ“ № 6

Относно: Решение за преценяване на необходимостта от извършване на екологична оценка (ЕО) за Регионален генерален план за водоснабдяване и канализация на обособената територия на „ВиК“ ЕООД – гр. Пловдив

УВАЖАЕМА ГОСПОЖО ТЕРЗИЕВА,

Приложено Ви изпращаме Решение № ЕО-68/2013 г. за преценяване на необходимостта от извършване на ЕО за горния План.

Съгласно чл.15, ал.1, т.1 от Наредбата за условията и реда за извършване на екологична оценка на планове и програми (Наредбата за ЕО) е необходимо да обявите Решението чрез интернет страницата си и/или по друг подходящ начин (на информационното табло на МРР) в 3-дневен срок от получаването му.

На основание чл.29, ал.1 от Наредбата за ЕО, преди одобряване на Плана, следва да внесете в МОСВ (на вниманието на дирекция „Превантивна дейност“) обобщена справка, включваща анализ на съответствието на РГП за ВиК с условията в Решение № ЕО-68/2013 г. Предвид условие 5 от Решението, приложено Ви изпращаме копие на становище на Басейнова дирекция „Източнобеломорски район“ (БДИБР) с център Пловдив с изх.№ КД-04-339/08.10.2013 г.

Съгласно изискванията на нормативната уредба, писменото произнасяне на МОСВ по посочената по-горе обобщена справка трябва да е налично преди одобряването на РГП за ВиК.

Съгласно разпоредбата на чл. 15, ал.1, т.3 от Наредбата за ЕО, предоставяме копие на Решението на органа по прилагане на Плана – „ВиК“ ЕООД – гр. Пловдив за сведение и съобразяване на поставените условия.

Приложение: съгласно текста – оригинал на Решението и копие на становище на БДИБР с изх.№ КД-04-339/08.10.2013 г. за МРР и копие на Решението за „ВиК“ ЕООД – гр. Пловдив.

С уважение,

БОЙКО МАЛИНОВ
ДИРЕКТОР НА ДИРЕКЦИЯ
„ПРЕВАНТИВНА ДЕЙНОСТ“



RECEIVED
MAY 10 1964
U.S. AIR FORCE
HEADQUARTERS
WASHINGTON, D.C.



РЕПУБЛИКА БЪЛГАРИЯ

МИНИСТЕРСТВО НА ОКОЛНАТА СРЕДА И ВОДИТЕ

РЕШЕНИЕ № ЕО – 68/2013

за преценяване на необходимостта от извършване на екологична оценка

На основание чл. 85, ал. 4 и ал. 5 от Закона за опазване на околната среда (ЗООС), чл. 14, ал. 2 от Наредбата за условията и реда за извършване на екологична оценка на планове и програми (Наредбата за ЕО), чл. 37, ал. 4 от Наредбата за условията и реда за извършване на оценка за съвместимостта на планове, програми, проекти и инвестиционни предложения с предмета и целите на опазване на защитените зони (Наредбата за ОС), представената информация и документация от Министерство на регионалното развитие и получени становища на Министерство на здравеопазването, Регионална инспекция по околна среда и води (РИОСВ) – Пловдив, РИОСВ-Смолян и Басейнова дирекция „Източнобеломорски район“ (БДИБР) с център Пловдив

РЕШИХ:

да не се извършва екологична оценка на Регионален генерален план за водоснабдяване и канализация на обособената територия на „ВиК“ ЕООД - Пловдив (РГП за ВиК-Пловдив), при прилагането на който няма вероятност да се окаже значително въздействие върху околната среда и човешкото здраве

Възложител: Министерство на регионалното развитие


Характеристика на плана:

РГП за ВиК-Пловдив се изготвя на основание чл. 198и от Закона за водите, с цел подобряване на водоснабдяването и канализацията и създаване на основа за определяне на приоритетните инвестиции за рехабилитация на съществуващи и изграждане на нови съоръжения за водоснабдяване, както и за събиране и пречистване на отпадъчни води. Територията на плана обхваща 18 общини (Асеновград, Брезово, Хисаря, Калояново, Карлово, Кричим, Куклен, Лъки, Марица, Първомай, Перушица, Пловдив, Раковски, Родопи, Садово, Съединение, Сопот и Стамболийски) с 215 населени места в Област Пловдив. Планът е с период на планиране до 2038 г., като предвижданията на плана се разпределят в краткосрочна (2014-2020 г.), средносрочна (2021-2028 г.) и дългосрочна инвестиционни програми (2029-2038 г.).

По РГП за ВиК-Пловдив са предвидени следните мерки:

1. Краткосрочна инвестиционна програма (2014-2020 г.):

1.1. **Водоснабдяване – Пловдив:** реконструкция на 11,275 км външни водопроводи; реконструкция на 15,395 км вътрешна водопроводна мрежа в гр. Пловдив; **Асеновград:** реконструкция на 21,09 км външни водопроводи в гр. Асеновград; реконструкция на 28,7 км външни водопроводи на други населени места в Община Асеновград; **Карлово:** реконструкция на 2,635 км вътрешна водопроводна мрежа на гр. Карлово; реконструкция на 22,535 км вътрешна водопроводна мрежа на други населени места в Община Карлово; нов външен




водопровод 4,8 км Карлово-Сопот; нова помпена станция (ПС) в гр. Карлово; Първомай: реконструкция на 37,71 км външен водопровод; нов водоизточник за с.Буково-дренаж и ПС; нов водоизточник за с.Поройна и с. Дълбок Извор-5 бр. тръбни кладенци, 5 бр. бункерни помпени станции (БПС), хлораторна станция и напорен резервоар; Раковски: реконструкция на 0,275 км външен водопровод; реконструкция на 2,99 км вътрешна водопроводна мрежа на кв. „Парчевич“; реконструкция на 10,3 км вътрешна водопроводна мрежа на други населени места в Община Раковски; Други населени места в останалите общини: Община Калояново: реконструкция на 14,8 км външни водопроводи; реконструкция на 5,54 км вътрешни водопроводни мрежи; Община Лъки: реконструкция на 1,66 км вътрешни водопроводни мрежи; Община Марица: реконструкция на 19,11 км вътрешни водопроводни мрежи; Община Перущица: реконструкция на 0,6 км външни водопроводи; Община Хисаря: реконструкция на 20,58 км външни водопроводи; Община Родопи: реконструкция на 34,33 км външни водопроводи; Община Брезово: реконструкция на 8,02 км външни водопроводи.

1.2. Канализация – строителство на 40 (28+12) броя пречиствателни станции за отпадъчни води (ПСОВ) и довеждащи колектори (към ПСОВ) за агломерации от 2 000 до 10 000 е.ж; изграждане на нови главни колектори в жилищни квартали с цел разтоварване на съществуващата канализационна система – южен обходен колектор за гр. Пловдив; изграждане на 70% от канализационната мрежа в селищата, в които има изградена водоснабдителна система; изграждане на нови главни колектори; реконструкция и рехабилитация на съществуващите канализационни колектори с недостатъчен хидравличен капацитет и с малка дълбочина; реконструкция и рехабилитация на канализационни колектори с голяма инфилтрация, с обратен наклон или с нарушена конструкция; изграждане на преливници; изграждане на канализационни помпени станции (КПС); изграждане на нови главни колектори с цел да се свържат нови квартали с ПСОВ; проучвания за зонирание на канализацията за малки населени места, които не са свързани с ПСОВ.

2. Средносрочна инвестиционна програма (2021-2028 г.):

2.1. Водоснабдяване – Пловдив: реконструкция на 50,63 км вътрешна водопроводна мрежа на гр. Пловдив; строителство на напорни резервоари 45 000 м³; Асеновград: реконструкция на 26,21 км вътрешна водопроводна мрежа на гр. Асеновград; реконструкция на 2,43 км вътрешни водопроводни мрежи и 2,26 км външни водопроводи на други населени места в Община Асеновград; рехабилитация на напорни резервоари; Карлово: реконструкция на 4,13 км вътрешна водопроводна мрежа на гр. Карлово; реконструкция на 18,86 км вътрешна водопроводна мрежа на други населени места в Община Карлово; реконструкция на 3,67 км външен водопровод за град Карлово; реконструкция на 21,89 км външни водопроводи на други населени места в Община Карлово; Първомай: реконструкция на 6,74 км външни водопроводи и 11,1 км вътрешна водопроводна мрежа; Раковски: реконструкция на 10,43 км външен водопровод; реконструкция на 25,02 км вътрешна водопроводна мрежа на други населени места в Община Раковски; Стамболийски: реконструкция на 12 км вътрешна водопроводна мрежа на гр. Стамболийски; реконструкция на 23,1 км вътрешна водопроводна мрежа на други населени места в Община Стамболийски; Други населени места в останалите общини: Община Калояново: реконструкция на 17,38 км външни водопроводи и 18,54 км вътрешни водопроводни мрежи; Община Лъки: реконструкция на 1,21 км външни водопроводи и 3,4 км вътрешни водопроводни мрежи; Община Марица: реконструкция на 19,09 км външни водопроводи и 62,92 км вътрешни водопроводни мрежи; Община Перущица: реконструкция на 0,6 км външни водопроводи и 15,065 км вътрешни водопроводни мрежи; Община Хисаря: реконструкция на 14,37 км външни водопроводи; реконструкция на 9,12 км външни водопроводи и 9,375 км вътрешни водопроводни мрежи в гр. Хисаря; Община Родопи: реконструкция на 6,52 км външни водопроводи и 92,5 км вътрешни водопроводни мрежи; Община Брезово: реконструкция на 2,04 км външни водопроводи и 18,66 км вътрешни водопроводни мрежи; Община Кричим: реконструкция на 8,85 км вътрешни водопроводни мрежи; Община Садово: реконструкция на 1,18 км външни водопроводи и 55,85 км вътрешни водопроводни мрежи; Община Съединение: реконструкция на 10,43 км външни водопроводи и



22,45 км вътрешни водопроводни мрежи; Община Куклен: реконструкция на 0,97 км външни водопроводи и 14,4 км вътрешни водопроводни мрежи.

2.2. Канализация – строителство на 21 броя ПСОВ с капацитет от 1 000 до 2 000 е.ж. и свързване с канализацията и довеждащи колектори (към ПСОВ); доизграждане на канализационни мрежи в населени места с население от 2000 до 10 000 е.ж. жители и свързване с канализацията; изграждане на канализационна мрежа в жилищни квартали без канализационна система, които са свързани с водоснабдителната система на градовете; изграждане на канализационна мрежа в селища с по-малко от 2 000 е.ж., в които има изградена водоснабдителна система и е икономически изгодно свързването им с ПСОВ на по-големи селища; реконструкция и рехабилитация на съществуващи канализационни колектори; реконструкция и рехабилитация на канализационни колектори с голяма инфилтрация; изграждане на преливни шахти, задържателни резервоари; изграждане на КПС; изграждане на нови главни колектори с цел да се свържат нови квартали с ПСОВ; прилагане на резултатите и препоръките от проучванията за зонирването на канализацията.

3. Дългосрочна инвестиционна програма (2029-2038 г.):


3.1. Водоснабдяване – Пловдив: реконструкция на 14 км външни водопроводи; реконструкция на 100 км вътрешна водопроводна мрежа на гр. Пловдив; **Асеновград:** реконструкция на 60 км вътрешни водопроводни мрежи на други населени места в Община Асеновград; **Карлово:** реконструкция на 8 км вътрешна водопроводна мрежа на други населени места в Община Карлово; **Първомай:** реконструкция на 57,5 км вътрешна водопроводна мрежа на Община Първомай; **Раковски:** реконструкция на 19 км вътрешна водопроводна мрежа на други населени места в Община Раковски; **Стамболийски:** реконструкция на 4 км вътрешна водопроводна мрежа на с. Триводици; **Други населени места в останалите общини:** Община Калояново: реконструкция на 48 км вътрешни водопроводни мрежи; Община Лъки: реконструкция на 5 км вътрешни водопроводни мрежи; Община Марица: реконструкция на 72 км вътрешни водопроводи; Община Хисаря: реконструкция на 29,5 км вътрешни водопроводни мрежи; Община Родопи: реконструкция на 46 км вътрешни водопроводни мрежи; Община Брезово: реконструкция на 37,5 км вътрешни водопроводни мрежи; Община Садово: реконструкция на 20 км вътрешни водопроводни мрежи; Община Съединение: реконструкция на 34,5 км вътрешни водопроводни мрежи; Община Куклен: реконструкция на 3 км вътрешни водопроводни мрежи.

3.2. Канализация – изграждане на 62 бр. ПСОВ за населени места с население от 50 до 1000 е.ж.; изграждане на канализационни мрежи в селищата, с население между 50 и 1000 е.ж. жители; реконструкция и рехабилитация на съществуващи канализационни мрежи; реконструкция и рехабилитация на съществуващите канализационни колектори; изграждане на канализационни мрежи в селищата, с население между 1 000 и 2 000 е.ж. жители; прилагане на резултатите и препоръките от проучванията за зонирването на канализацията.

МОТИВИ:

1. РГП на ВиК-Пловдив се изготвя в изпълнение на националното и европейското законодателство в областта на опазване на водите.
2. Планът съобразява и води до постигане на екологичните цели, заложи в европейските и национални стратегически и планови документи, поставящи цели за опазване на околната среда, като е пряко насочен към осигуряването на добро качество и достатъчно количество вода за различни цели.
3. С реализирането на Инвестиционната програма ще бъдат постигнати следните резултати:

- Намаляване на загубите на вода;




- Избягване замърсяването на подземните води и намаляване до минимум риска за човешкото здраве от включването на отпадъчните води без пречистване в реките и другите водни тела;
- Увеличаване степента на свързаност на населението към канализационната мрежа до 70% за новоизградените мрежи;
- Подобряване нивото на ВиК услугите за населението и екологичното състояние на населените места;
- Намаляване инфилтрацията, постоянен режим и подобряване на работа на ПСОВ, намаляване експлоатационните разходи за пречистване на свръхразредените отпадъчни води;
- Предпазване мрежите от претоварване, намаляване риска от наводнения и замърсяване почвите и подземните води;
- Избягване на полагането на голяма дълбочина на канализацията; намаляване на риска от инфилтрация и улесняване на експлоатацията и поддръжката на мрежата.

4. РГП за ВиК-Пловдив включва инвестиционни предложения, които могат да бъдат отнесени към позиции по Приложение № 2 от ЗООС (изграждане на ПСОВ, водоснабдителни и канализационни мрежи и съоръжения към тях), като за някои от тях са проведени изискващите се процедури по оценка на въздействието върху околната среда (ОВОС) и оценка за съвместимост (ОС) с предмета и целите на опазване на защитените зони, в т.ч.:

- За инвестиционни предложения за изграждане на ПСОВ и/или реконструкция/доизграждане/рехабилитация на ВиК мрежи в с. Кочево, гр. Стамболийски, гр. Раковски, гр. Асеновград, с. Тополово, с. Дъбене, с. Цар Калоян, с. Гълъбово, с. Столетово, с. Руен, кв. Любеново на гр. Първомай, с. Житница, с. Ръжево Конаре, с. Белозем, с. Горни Домлян, с. Бенковски, гр. Перушица, гр. Калофер, гр. Баня, гр. Клисура, с. Кърнаре, с. Куртово, с. Розино, с. Момино село, с. Шишманци, гр. Кричим, с. Поповица, гр. Стамболийски и с. Радиново са проведени изискващите се процедури по ОВОС и ОС, като директорът на РИОСВ-Пловдив се е произнесъл по тях с решения за преценяване на необходимостта от извършване на ОВОС, с характер „да не се извършва ОВОС“;
- За инвестиционно предложение за „Изграждане на довеждащ колектор и пречиствателна станция за отпадъчни води на гр. Лъки” – процедурата е приключила с Решение № СМ-009-ПР/2010 г. за преценяване на необходимостта от извършване на ОВОС, постановено от директора на РИОСВ-Смолян, с характер „да не се извършва ОВОС“;
- За инвестиционни предложения за изграждане на тръбни кладенци в кв. Парчевич, гр. Раковски, с. Брестник, с. Рогош, с. Момино село, с. Костиево, с. Шишманци, с. Граф Игнатиево са проведени изискващите се процедури по ОВОС и ОС, като директорът на РИОСВ-Пловдив се е произнесъл по тях с решения за преценяване на необходимостта от извършване на ОВОС, с характер „да не се извършва ОВОС“;
- За инвестиционно предложение за „Реконструкция и модернизация на канализационните мрежи и съоръжения на гр. Сопот, изграждане на нов резервоар за питейна вода с обем 1000 куб.м, пречиствателна станция за питейни води и основен водопровод, свързващ го с водоснабдителната мрежа на гр. Сопот” – процедурата е приключила с Решение № ПВ-23-ПР/2010 г. за преценяване на необходимостта от извършване на ОВОС, постановено от директора на РИОСВ-Пловдив, с характер „да не се извършва ОВОС“.

5. С реализирането на плана ще се допринесе за разрешаване на установените екологични проблеми, свързани с ВиК-Пловдив, като:

- Лошо състояние на водоснабдителната инфраструктура – амортизация, стари и неефективни системи на пречистване, в т.ч. обеззаразяване на питейни води, което води до биологично замърсяване и завишена мътност;



- Замърсяване на водите с нитрати поради лоши земеделски практики, неспазване на санитарно-охранителните зони (СОЗ) и липса на пречистване на водата – с концентрация на нитрати по-висока от максималната допустима стойност са питейните води в три села (с. Брестник, с. Граф Игнатиево и с. Татарево в Община Марица);
- Със стойности на фосфати над пределно допустимата стойност са водоизточниците за селата Бяла река, Зелениково и Стрелци в Община Брезово;
- Не са утвърдени СОЗ на 8 села, което създава риск от замърсяване на плитките водоносни пластове;
- Наводнения на водоземните кладенчови полета и помпените станции при тях при ниските зони в терасите по течението на р. Марица и р. Вълча;
- Средно около 85 % от външните водопроводи са стари и амортизирани (основните проблеми са свързани с корозирали стоманени тръби, етернитовите тръби с износени връзки и стоманобетоните тръби), което е свързано с чести аварии;
- В много от населените места битовите отпадъчни води се заустват без пречистване, което причинява замърсяване на почвите и подземните води и рисковете за здравето на хората;
- Част от съществуващата канализационна мрежа е в лошо състояние (остаряла, амортизирана, лошо изградена) или не функционира правилно (малки или обратни наклони, ниска скорост на отпадъчните води, недостатъчни диаметри, препълване и работа под напор с чести запушвания);
- Голям процент на инфилтрирани води в колекторите.

6. Целите на плана се припокриват с основните цели и приоритети на стратегиите, плановете и програмите на местно и национално ниво.


7. Предвидените в РГП на ВиК-Пловдив инвестиционни предложения ще окажат отрицателно въздействие върху околната среда основно в периода на строителството на новите обекти и извършване на рехабилитация и реконструкция на съществуващите обекти на ВиК. Въздействието по време на строителството е свързано с незначителни промени на характерния релеф, преместване на земни маси, ликвидиране на зелената покривка в местата на изкопите, транспорт и съхраняване на отпадъци от строителството, което е свързано с утъпкване на наличната растителност, включително е възможно засягане на по-бавно подвижна фауна; съпътстващ работните дейности характерен шум и вибрации или смущаване нормалния жизнен ритъм на съществуващата фауна. Въздействието за този етап е оценено като незначително.


8. В периода на експлоатацията на обектите, включени в инвестиционната програма, отрицателно въздействие върху отделните компоненти и факторите на околната среда не се очаква.

9. Характерът, мащабността и местоположението на предвидените с плана инвестиционни предложения не предполагат възникване на отрицателен кумулативен ефект върху околната среда.

10. Съгласно представената документация и направена справка в МОСВ се установи, че предвидените дейности по РГП за ВиК-Пловдив засягат територията на общини Асеновград, Брезово, Хисаря, Калояново, Карлово, Кричим, Куклен, Лъки, Марица, Първомай, Перушица, Пловдив, Раковски, Родопи, Садово, Съединение, Сопот и Стамболийски, попадащи изцяло или отчасти в границите на следните защитени зони („Натура 2000” места) по смисъла на *Закона за биологичното разнообразие (ЗБР)*:

- **BG0000291 „Гора Шишманци”** за опазване на природните местообитания и на дивата флора и фауна, включена в списъка от защитени зони, приет с Решение № 122/02.03.2007 г. на Министерския съвет (ДВ, бр. 21/09.03.2007 г.);
- **BG0000255 „Градинска гора”** за опазване на природните местообитания и на дивата флора и фауна, включена в списъка от защитени зони, приет с Решение № 122/02.03.2007 г. на Министерския съвет (ДВ, бр. 21/09.03.2007 г.);







- **BG0000438 „Река Чинардере“** за опазване на природните местообитания и на дивата флора и фауна, включена в списъка от защитени зони, приет с Решение № 122/02.03.2007 г. на Министерския съвет (ДВ, бр. 21/09.03.2007 г.);
- **BG0000443 „Река Омуровска“** за опазване на природните местообитания и на дивата флора и фауна, включена в списъка от защитени зони, приет с Решение № 122/02.03.2007 г. на Министерския съвет (ДВ, бр. 21/09.03.2007 г.);
- **BG0000444 „Река Пясъчник“** за опазване на природните местообитания и на дивата флора и фауна, включена в списъка от защитени зони, приет с Решение № 122/02.03.2007 г. на Министерския съвет (ДВ, бр. 21/09.03.2007 г.);
- **BG0000494 „Централен Балкан“** за опазване на дивите птици, обявена със Заповед № РД-559/05.09.2008 г. на Министъра на околната среда и водите (ДВ, бр. 84/26.09.2008 г.);
- **BG0002010 „Язовир Пясъчник“** за опазване на дивите птици, обявена със Заповед № РД-574/08.09.2008 г. на Министъра на околната среда и водите (ДВ, бр. 85/30.09.2008 г.);
- **BG0002015 „Язовир Конуш“** за опазване на дивите птици, обявена със Заповед № РД-367/16.06.2008 г. на Министъра на околната среда и водите (ДВ, бр. 56/20.06.2008 г.);
- **BG0002016 „Рибарници Пловдив“** за опазване на дивите птици, обявена със Заповед № РД-81/03.02.2009 г. на Министъра на околната среда и водите (ДВ, бр. 14/20.02.2009 г.);
- **BG0002057 „Бесепарски ридове“** за опазване на дивите птици, обявена със Заповед № РД-786/29.10.2008 г. на Министъра на околната среда и водите (ДВ, бр. 106/12.12.2008 г.);
- **BG0002087 „Марица - Пловдив“** за опазване на дивите птици, обявена със Заповед № РД-836/17.11.2008 г. на Министъра на околната среда и водите (ДВ, бр.108/19.12.2008 г.);
- **BG0002081 „Марица - Първомай“** за опазване на дивите птици, обявена със Заповед № РД-909/11.12.2008 г. на Министъра на околната среда и водите (ДВ, бр.13/17.02.2009 г.);
- **BG0002086 „Оризища Цаланица“** за опазване на дивите птици, обявена със Заповед № РД-368/16.06.2008 г. на Министъра на околната среда и водите (ДВ, бр.56/20.06.2008 г.);
- **BG0002105 „Персенк“** за опазване на дивите птици, обявена със Заповед № РД-772/28.10.2008 г. на Министъра на околната среда и водите (ДВ, бр.103/02.12.2008 г.);
- **BG0002073 „Добростан“** за опазване на дивите птици, обявена със Заповед № РД-528/26.05.2010 г. на Министъра на околната среда и водите (ДВ, бр.47/22.06.2010 г.);
- **BG0002054 „Средна гора“** за опазване на дивите птици, обявена със Заповед № РД-273/30.03.2012 г. на Министъра на околната среда и водите (ДВ, бр.32/24.04.2012 г.);
- **BG0002128 „Централен Балкан Буфер“** за опазване на дивите птици, обявена със Заповед № РД-335/26.05.2011 г. на министъра на околната среда и водите (ДВ, бр.41/31.05.2011 г.);
- **BG0002063 „Западни Родопи“** за опазване на дивите птици, обявена със Заповед № РД-835/17.11.2008 г. на Министъра на околната среда и водите (ДВ, бр.108/19.12.2008 г.) и изменена с Решение № 335/26.05.2011 г. на Министерския съвет (ДВ, бр. 41/31.05.2011 г.).

В териториалния обхват на РГП за ВиК-Пловдив попадат следните защитени територии по смисъла на Закона за защитените територии (ЗЗТ):


- **Национален парк „Централен Балкан“** – обявен за народен парк със Заповед № 843/31.10.1991 г. на МОС (ДВ, бр.93/1991 г.). Прекатегоризиран е в национален парк със Заповед № РД-396/15.10.1999 г. на МОСВ (ДВ, бр.44/2000 г.);
- **Резерват „Червената стена“**- обявен със Заповед № 2631/21.09.1962 г. на ГУГ, разширен със Заповед № 1555/21.10.1969 г. на МГГП (ДВ, бр.82/1969 г.), Заповед № 176/09.03.1983 г. на КОПС при МС (ДВ, бр.26/1983 г.) и Заповед № 1050/17.12.1990 г. на МОС (ДВ, бр.3/1991 г.);
- **Резерват „Стенето“** – обявен със Заповед № 214/05.04.1979 г. на КОПС при МС (ДВ, бр.35/1979 г.), разширен със Заповед № 67/25.01.1991 г. на МОС (ДВ, бр.16/1991 г.);



- Резерват „Стара река” - обявен със Заповед № 200/19.03.1981 г. на КОПС при МС (ДВ, бр.34/1981 г.), разширен със Заповед № 67/25.01.1991 г. на МОС (ДВ, бр.16/1991 г.);
- Резерват „Джендема” - обявен със Заповед № 606/28.03.1953 г. на ГУГ, намален със Заповед № 1700/17.07.1961 г. на ГУГ. Площта е увеличена със Заповед № 1080/21.10.1983 г. на КОПС при МС (ДВ, бр.89/1983 г.) и Заповед № 67/25.01.1991 г. на МОС (ДВ, бр.16/1991 г.);
- Резерват „Ибър” – обявен със Заповед № 1000/04.04.1974 г. на МГОПС, разширен със Заповед № 114/24.02.1992 г. на МОС (ДВ, бр.20/1992 г.);
- Поддържан резерват „Изгорялото гюне” – обявен за резерват с Постановление № 5334/16.08.1949 г. на МС, намален със Заповед № 2245/30.12.1956 г. на ГУГ. Прекатегоризиран е в поддържан резерват със Заповед № РД-363/15.10.1999 г. на МОСВ (ДВ, бр.97/1999 г.) и актуализиран по площ със Заповед № РД-169/22.02.2013 г. на МОСВ (ДВ, бр.33/2013 г.);
- Поддържан резерват „Чамджа” - обявен за резерват с Постановление № ЗП3675/15.04.1949 г. на МГ, разширен със Заповед № 508/28.03.1968 г. на МГТП (ДВ, бр.76/1968 г.). Прекатегоризиран е в поддържан резерват със Заповед № РД-362/15.10.1999 г. на МОСВ (ДВ, бр.97/1999 г.) и актуализиран по площ със Заповед № РД-785/18.10.2012 г. на МОСВ (ДВ, бр.91/2012 г.);
- Защитена местност (ЗМ) „Анатема” - обявена със Заповед № РД-1201/18.11.2004 г. на МОСВ (ДВ, бр.112/2004 г.);
- ЗМ „Аязмото” - обявена със Заповед № РД-897/22.11.2001 г. на МОСВ (ДВ, бр.110/2001 г.);
- ЗМ „Барикадите” – обявена за историческа местност със Заповед № 77/03.02.1986 г. на КОПС при МС (ДВ, бр.16/1986 г.). Прекатегоризирана е в защитена местност със Заповед № РД-332/31.03.2003 г. на МОСВ (ДВ, бр.42/2003 г.);
- ЗМ „Борсук кая” – обявена за буферна зона на поддържан резерват „Чамджа” със Заповед № 535/04.06.1986 г. на КОПС при МС (ДВ, бр.47/1986 г.). Прекатегоризирана е в защитена местност със Заповед № РД-779/16.10.2007 г. на МОСВ (ДВ, бр.29/2008 г.);
- ЗМ „Върлишница” - обявена за историческо място със Заповед № 3572/30.12.1966 г. на МГТП (ДВ, бр.43/1967 г.). Прекатегоризирана е в защитена местност със Заповед № РД-327/31.03.2003 г. на МОСВ (ДВ, бр.42/2003 г.) и актуализирана по площ със Заповед № РД-851/07.11.2006 г. на МОСВ (ДВ, бр.6/2007 г.);
- ЗМ „Герена” - обявена със Заповед № РД-933/28.12.2007 г. на КОПС при МС (ДВ, бр.8/2008 г.);
- ЗМ „Голица” - обявена за историческа местност със Заповед № 775/19.10.1979 г. на КОПС при МС (ДВ, бр.91/1979 г.). Прекатегоризирана е в защитена местност със Заповед № РД-330/31.03.2003 г. на МОСВ (ДВ, бр.42/2003 г.) и актуализирана по площ със Заповед № РД-555/12.07.2007 г. на МОСВ (ДВ, бр.72/2007 г.);
- ЗМ „Гонда вода” - обявена за историческа местност със Заповед № 24/03.01.1970 г. на МГТП. Прекатегоризирана е в защитена местност със Заповед № РД-328/31.03.2003 г. на МОСВ (ДВ, бр.42/2003 г.) и актуализирана по площ със Заповед № РД-549/12.07.2007 г. на МОСВ (ДВ, бр.72/2007 г.);
- ЗМ „Гъстите дъбчета” - обявена със Заповед № РД-1200/18.11.2004 г. на МОСВ (ДВ, бр.111/2004 г.);
- ЗМ „Дебелата кория” - обявена със Заповед № 202/11.03.1987 г. на КОПС при МС (ДВ, бр.25/1987 г.). Актуализирана по площ със Заповед № РД-850/07.11.2006 г. на МОСВ (ДВ, бр.6/2007 г.);
- ЗМ „Дъбето” - обявена със Заповед № РД-650/23.11.2000 г. на МОСВ (ДВ, бр.100/2000 г.). Актуализирана по площ със Заповед № РД-852/07.11.2006 г. на МОСВ (ДВ, бр.6/2007 г.);




- ЗМ „Дъбите-Конска поляна” – обявена със Заповед № 4526/17.11.1975 г. на МГОПС (ДВ, бр.98/1975 г.). Актуализирана по площ със Заповед № РД-279/02.04.2012 г. на МОСВ (ДВ, бр.38/2012 г.);
- ЗМ „Клувията – Дива вода” - обявена за буферна зона на резерват „Червената стена” със Заповед № 176/09.03.1983 г. на КОПС при МС (ДВ, бр.26/1983 г.). Прекатегоризирана е в защитена местност със Заповед № РД-780/16.10.2007 г. на МОСВ (ДВ, бр.29/2008 г.);
- ЗМ „Козница” - обявена със Заповед № РД-405/07.07.2008 г. на МОСВ (ДВ, бр.73/2008 г.);
- ЗМ „Кричим” - обявена със Заповед № РД-575/01.11.2000 г. на МОСВ (ДВ, бр.99/2000 г.). Актуализирана по площ със Заповед № РД-763/13.11.2009 г. на МОСВ (ДВ, бр.4/2010 г.);
- ЗМ „Лале баир” - обявена за природна забележителност със Заповед № 534/25.09.1978 г. на КОПС при МС (ДВ, бр.86/1978 г.). Прекатегоризирана е в защитена местност със Заповед № РД-335/31.03.2003 г. на МОСВ (ДВ, бр.42/2003 г.), увеличена със Заповед № РД-1344/21.12.2004 г. на МОСВ (ДВ, бр.11/2005 г.). Актуализирана по площ със Заповед № РД-554/12.07.2007 г. на МОСВ (ДВ, бр.72/2007 г.);
- ЗМ „Марциганица” - обявена със Заповед № 55/29.01.1980 г. на КОПС при МС (ДВ, бр.15/1980 г.);
- ЗМ „Мъртвицата” - обявена със Заповед № 155/11.04.1978 г. на КОПС при МС (ДВ, бр.36/1978 г.). Актуализирана по площ със Заповед № РД-559/12.07.2007 г. на МОСВ (ДВ, бр.72/2007 г.);
- ЗМ „Находище на блатно кокиче” - обявена със Заповед № 1938/03.07.1970 г. на МГТП (ДВ, бр.65/1970 г.). Актуализирана по площ със Заповед № РД-215/12.03.2012 г. на МОСВ (ДВ, бр.33/2012 г.);
- ЗМ „Находище на блатно кокиче” – обявена със Заповед № РД-148/20.03.2006 г. на МОСВ (ДВ, бр.75/2006 г.);
- ЗМ „Находище на дървовидна хвойна” - обявена със Заповед № РД-1465/12.12.2003 г. на МОСВ (ДВ, бр.6/2004 г.). Актуализирана по площ със Заповед № РД-853/07.11.2006 г. на МОСВ (ДВ, бр.6/2007 г.);
- ЗМ „Нощувка на малък корморан - Пловдив” - обявена със Заповед № РД-644/05.09.2006 г. на МОСВ (ДВ, бр.85/2006 г.);
- ЗМ „Перестица” - обявена за историческо място със Заповед № 173/09.03.1983 г. на КОПС при МС (ДВ, бр.26/1983 г.). Прекатегоризирана е в защитена местност със Заповед № РД-331/31.03.2003 г. на МОСВ (ДВ, бр.42/2003 г.) и актуализирана по площ със Заповед № РД-935/28.12.2007 г. на МОСВ (ДВ, бр.11/2008 г.);
- ЗМ „Поповата ада” – обявена със Заповед № РД-696/19.09.2007 г. на МОСВ (ДВ, бр.89/2007 г.);
- ЗМ „Сечената кория” - обявена със Заповед № РД-903/07.10.2005 г. на МОСВ (ДВ, бр.89/2005 г.);
- ЗМ „Скалния комплекс Караджов камък” - обявена със Заповед № РД-1015/06.08.2003 г. на МОСВ (ДВ, бр.81/2003 г.) и актуализирана по площ със Заповед № РД-566//12.07.2007 г. на МОСВ (ДВ, бр.72/2007 г.);
- ЗМ „Средната поляна” - обявена за историческо място със Заповед № 1050/22.12.1987 г. на КОПС при МС (ДВ, бр.2/1988 г.). Прекатегоризирана е в защитена местност със Заповед № РД-333/31.03.2003 г. на МОСВ (ДВ, бр.42/2003 г.) и актуализирана по площ със Заповед № РД-214/12.03.2012 г. на МОСВ (ДВ, бр.33/2012 г.);
- ЗМ „Средногорец” - обявена за историческо място със Заповед № 3813/12.12.1974 г. на МГОПС (ДВ, бр.1/1975 г.). Прекатегоризирана е в защитена местност със Заповед № РД-329/31.03.2003 г. на МОСВ (ДВ, бр.42/2003 г.) и актуализирана по площ със Заповед № РД-213/12.03.2012 г. на МОСВ (ДВ, бр.33/2012 г.);



- ЗМ „Тракийски равнец“ - обявена със Заповед № РД-82/30.01.2012 г. на МОСВ (ДВ, бр.18/2012 г.);
- ЗМ „Усойката“ - обявена за природна забележителност със Заповед № 468/30.12.1977 г. на КОПС при МС (ДВ, бр.6/1978 г.). Прекатегоризирана е в защитена местност със Заповед № РД-334/31.03.2003 г. на МОСВ (ДВ, бр.42/2003 г.) и актуализирана по площ със Заповед № РД-541/12.07.2007 г. на МОСВ (ДВ, бр.72/2007 г.);
- ЗМ „Чивира“ - обявена за историческа местност със Заповед № 356/05.02.1966 г. на КГТП (ДВ, бр.30/1966 г.). Прекатегоризирана е в защитена местност със Заповед № РД-326/31.03.2003 г. на МОСВ (ДВ, бр.42/2003 г.) и актуализирана по площ със Заповед № РД-934/28.12.2007 г. на МОСВ (ДВ, бр.9/2008 г.);
- ЗМ „Чинарите“ - обявена със Заповед № РД-420/14.11.1995 г. на МОС (ДВ, бр.105/1995 г.) и актуализирана по площ със Заповед № РД-941/28.12.2007 г. на МОСВ (ДВ, бр.8/2008 г.);
- ЗМ „Шарения остров“ - обявена за историческа местност със Заповед № 2122/21.01.1964 г. на КГТП (ДВ, бр.6/1964 г.). Прекатегоризирана в защитена местност със Заповед № РД-25/31.03.2003 г. на МОСВ (ДВ, бр.42/2003 г.) и актуализирана по площ със Заповед № РД-856/07.11.2006 г. на МОСВ (ДВ, бр.6/2007 г.);
- Природна забележителност (ПЗ) „Белинташ“ - обявена със Заповед № РД-1464/12.12.2003 г. на МОСВ (ДВ, бр.6/2004 г.);
- ПЗ „Гаргина дупка“ - обявена със Заповед № РД-1005/04.08.2003 г. на МОСВ (ДВ, бр.81/2003 г.);
- ПЗ „Гюмбергията“ - обявена със Заповед № 3796/11.10.1965 г. на КГТП (ДВ, бр.12/1966 г.);
- ПЗ „Данов хълм“ - обявена със Заповед № РД-466/22.12.1995 г. на МОСВ (ДВ, бр.3/1996 г.). План за управление на защитената територия е утвърден със Заповед № РД-541/26.05.2004 г. на МОСВ (ДВ, бр.57/2004 г.). Увеличена със Заповед № РД-591/04.08.2006 г. на МОСВ (ДВ, бр.75/2006 г.). Променен е режима със Заповед № РД-903/11.12.2008 г. на МОСВ (ДВ, бр.3/2009 г.);
- ПЗ „Младежки хълм“ - обявена със Заповед № РД-466/22.12.1995 г. на МОСВ (ДВ, бр.3/1996 г.). План за управление на защитената територия е утвърден със Заповед № РД-541/26.05.2004 г. на МОСВ (ДВ, бр.57/2004 г.). Променен е режима със Заповед № РД-903/11.12.2008 г. на МОСВ (ДВ, бр.3/2009 г.);
- ПЗ „Свети дух“ - обявена със Заповед № 3796/11.10.1965 г. на КГТП (ДВ, бр.12/1966 г.);
- ПЗ „Скален мост“ - обявена със Заповед № 535/25.09.1978 г. на КОПС при МС (ДВ, бр.86/1978 г.);
- ПЗ „Сливдолското падало“ - обявена със Заповед № РД-1218/09.12.2005 г. на МОСВ (ДВ, бр.3/2006 г.);
- ПЗ „Фосилни находки“ - обявена със Заповед № 36/11.01.1968 г. на МГТП (ДВ, бр.43/1968 г.);
- ПЗ „Хълм на освободителите“ - обявена със Заповед № РД-466/22.12.1995 г. на МОСВ (ДВ, бр.3/1996 г.). План за управление на защитената територия е утвърден със Заповед № РД-541/26.05.2004 г. на МОСВ (ДВ, бр.57/2004 г.). Променен е режима със Заповед № РД-903/11.12.2008 г. на МОСВ (ДВ, бр.3/2009 г.);
- ПЗ „Сучурум - водопад“ - обявена със Заповед № 3796/11.10.1965 г. на КГТП (ДВ, бр.12/1966 г.), увеличена със Заповед № РД-849/07.11.2006 г. на МОСВ (ДВ, бр.11/2007 г.).

След извършената проверка и съгласно представената информация от възложителя се установи, че в границите на защитени територии попадат следните елементи на водоснабдителната система на „ВиК“ ЕООД, гр. Пловдив, за които има предвиждания в инвестиционната програма на РГП:



- В границите на ПЗ „Фосилни находки“ в краткосрочната програма е предвидено изграждане на нов водопровод от ПС „Група Брягово“ за резерв на ПС „Православен“, подмяна на тласкателен водопровод от ПС „Ахматово“ до напорен резервоар и хранителни водопроводи за с.Селци и с.Поповица, подмяна /рехабилитация/ на тласкателен водопровод от ПС „Брягово“ до напорен резервоар „Драгойново“ и на хранителен водопровод от напорен резервоар до с. Драгойново и подмяна външен водопровод на с.Бяла река, а в средносрочната програма се предвижда подмяна външен водопровод от с. Православен до с.Бяла река. **В границите на природната забележителност няма забрана за реализация на посочените по-горе дейности, наложена със заповедта за обявяване и ЗЗТ;**
- В Национален парк „Централен Балкан“ в средносрочната програма е предвидено изграждане на пречиствателна станция за питейни води за град Калофер и водопровод от станцията до напорен резервоар висока зона. Цитираните съоръжения, попадат на територията на парка, непосредствено до границата му, в „Многофункционална зона“ по Плана за управление, в територия изключителна държавна собственост. **Предвид обстоятелството, че се предвижда ново съоръжение, е необходимо същото да бъде изградено извън границите на националния парк;**
- В границите на ПЗ „Сучурум“ попада малка част от трасето на предвидения за изграждане в дългосрочната инвестиционна програма нов водопровод до нова пречиствателна станция за питейни води за гр. Карлово след хидротехническата централа. **В границите на защитената територия, няма забрана за изграждане на водоснабдителни съоръжения;**
- В Резерват „Червената стена“ и ЗМ „Клувията – Дива вода“ в краткосрочната програма е предвидено да се извърши рехабилитация на водопровод от извор „Клувията“ до с. Бачково и град Асеновград. Водопровода тангира с границата на резервата и засяга минимални територии от него. Малка част от него попада и в границите на защитената местност „Клувията – Дива вода“. РГП не предвижда изграждането на нови обекти в границите на резервата и защитената местност, предвиденият за рехабилитация водопровод е съществуващ. В тази връзка рехабилитацията на водопровода може да се извърши при условие, че за рехабилитацията се използва метод, по който няма да се увреждат и унищожават части от територията на резервата.


В границите на останалите защитените територии, попадащи в териториалния обхват на РГП за ВиК-Пловдив, не са предвидени дейности.

При направената проверка за допустимост по смисъла на чл. 37, ал. 2 от *Наредбата за ОС*, се установи, че предвидените в РГП за ВиК-Пловдив дейности са допустими:

- спрямо режимите на защитените територии, определени със ЗЗТ, заповедите за обявяването им и с утвърдените планове за управление;
- спрямо режима на защитените зони за опазване на дивите птици, определен със заповедите за обявяването им;
- спрямо целите и мерките, заложи в Плана за управление на речните басейни (ПУРБ) на Източноромански район, предвид изразеното становище (с изх. № КД-04-339/08.10.2013 г.) на БДИБР.

11. На основание чл. 37, ал. 3 от *Наредбата за ОС* е извършена преценка за вероятната степен на отрицателно въздействие, според която РГП за ВиК-Пловдив няма вероятност да окаже значително отрицателно въздействие върху природни местообитания, популации и местообитания на видове, предмет на опазване, поради следните мотиви:

- Предвид местоположението, вида и обема на предвидените в РГП за ВиК-Пловдив дейности, не се очаква увреждане и/или унищожаване и фрагментиране на природни местообитания и местообитания на видове, вкл. птици, предмет на опазване в



горещитираните защитени зони, тъй като предвидените дейности са свързани преди всичко с реконструкция и рехабилитация на съществуващата ВиК мрежа;

- Не се очаква изпълнението на предвидените в РГП за ВиК-Пловдив дейности да нарушат целостта и кохерентността на горещитираните защитени зони, както и да доведат до фрагментация и прекъсване на биокоридорните връзки от значение за видовете, вкл. птици, предмет на опазване;
- При изпълнението на дейностите, предвидени в РГП за ВиК-Пловдив не се очаква генериране на шум, емисии и отпадъци във вид и количества, които да оказват значително отрицателно въздействие, вкл. значително безпокойство, до намаляване числеността и плътността на популациите на видовете, вкл. птици, предмет на опазване в горещитираните защитени зони;
- Не се очаква реализацията на РГП за ВиК-Пловдив да доведе до кумулативно въздействие със значителен ефект върху видове, вкл. птици и местообитания, предмет на опазване в горещитираните защитени зони, в резултат на реализацията на настоящия план, спрямо одобрените до момента планове, програми и/или проекти.

12. Съгласно становище на Министерство на здравеопазването (с изх.№ 04-09-208/10.10.2013 г.), от здравно-хигиенна гледна точка, не се очаква осъществяването на РГП за ВиК-Пловдив да създаде здравен риск за населението, а ще има положително въздействие върху здравето на хората в района, тъй като:

- дейностите, свързани с ВиК-мрежите и съоръженията ще оказват положително въздействие върху качеството на водите във водоизточниците, използвани за питейно-битово водоснабдяване;
- реализацията на дейностите ще доведе до предотвратяване на здравния риск за населението в обособената територия, който би могъл да възникне от подаване на вода за питейно-битови цели, неотговаряща на изискванията, или недостатъчна по количество.

13. БДИБР (с писмо с изх.№ КД-04-339/08.10.2013 г.) е изразила становища, че РГП за ВиК-Пловдив е допустим от гледна точка на ПУРБ на Източноромански район и Закона за водите.

14. Реализирането на предвижданията на плана не е свързано с трансгранично въздействие върху околната среда.


ПРИ ИЗПЪЛНЕНИЕ НА СЛЕДНИТЕ УСЛОВИЯ:

1. Планове, програми, проекти и инвестиционни предложения, произтичащи от РГП за ВиК-Пловдив, попадащи в обхвата на Приложения № 1 и № 2 към ЗООС или извън тях, и попадащи под разпоредбите на чл. 31 от ЗБР, подлежат на оценка за съвместимостта им с предмета и целите на опазване на защитените зони и могат да бъдат одобрени само след положително решение/становище по ОВОС/ЕО/ОС и при съобразяване с препоръките в извършените оценки, както и с условията, изискванията и мерките, разписани в решението/становището.

2. При реализацията на дейности в границите на засегнатите защитени територии да се спазват режимите на защитената територия, въведени със заповедите за обявяването им, планове за управление и ЗЗТ.

3. Съоръженията предвидени за изграждане в границите на Национален парк „Централен Балкан“ да се изведат извън територията на парка.

4. При рехабилитацията на водопровод от извор „Клувията“ до с. Бачково и гр. Асеновград, в частта му засягаща Резерват „Червената стена“ и ЗМ „Клувията – Дива вода“, да се използва метод, по който няма да се увреждат и унищожават части от защитените територии.



5. Да се спазват съотносимите с РГП за ВиК-Пловдив мерки от раздел 7 „Програма от мерки за постигане на целите за опазване на околната среда” към ПУРБ на Източнорломорски район за басейново управление и в проекта на плана да се отрази информацията за повърхностните водни тела, зоните за защита на водите, подземните водни тела и находищата на минерални води, предоставена със становище на БДИБР с изх.№ КД-04-339/08.10.2013 г.

6. В РГП да се предвидят адекватни мерки за решаване на проблемите с качеството на питейната вода във всички обособени зони на водоснабдяване съгласно изискванията на Наредба № 9 за качеството на водата, предназначена за питейно-битови цели, в които са констатирани трайни и чести отклонения от допустимите норми, независимо от големината на населеното място и броя на населението.

7. Преди започване изпълнението на дейностите по РГП, ”ВиК” ЕООД - Пловдив, отговорно за прилагането му, следва да съгласува с РИОСВ – Пловдив и РИОСВ-Смолян план с мерки за предотвратяване, намаляване или прекратяване на идентифицираните в информацията за преценяване на необходимостта от извършване на ЕО отрицателни въздействия върху околната среда при реализиране на инвестиционните обекти по Инвестиционната програма.

Настоящото решение не отменя задълженията на възложителя за изпълнение на изискванията на ЗООС и други специални закони и подзаконовни нормативни актове и не може да служи като основание за отпадане на отговорността съгласно действащата нормативна уредба.

При промяна на плана, на възложителя или на някои от обстоятелствата, при които е било издадено настоящето решение, възложителят/новият възложител трябва да уведоми МОСВ до 14 дни след настъпване на измененията.

На основание чл. 28 от Наредбата за ЕО, възлагам на директорите на РИОСВ – Пловдив, РИОСВ-Смолян и БДИБР, контрола по изпълнение на поставените условия в решението, в рамките на тяхната компетентност.


Решението може да бъде обжалвано пред Върховния административен съд в 14-дневен срок от съобщаването му на заинтересованите лица по реда на Административно-процесуалния кодекс.

Дата: 21.12.2013 г.

МИНИСТЪР



(ИРИНА МИХАЙЛОВА)





РЕПУБЛИКА БЪЛГАРИЯ

Министерство на околната среда и водите
Басейнова дирекция за управление на водите
Източнобеломорски район с център Пловдив

Изх. № КД-04-339

Пловдив, ...*18.10.*...2013 г.

Министерство на околната среда и водите

Вх. № *EO-95*
Дата *18.10.2013*

ДО
Г-Н БОЙКО МАЛИНОВ
ДИРЕКТОР
НА ДИРЕКЦИЯ „ПРЕВАНТИВНА ДЕЙНОСТ“
МОСВ
БУЛ. „МАРИЯ ЛУИЗА“ №22
ГР. СОФИЯ 1000

НА Ваш № EO-95/26.09.2013г.

Относно: Становище за преценяване на необходимостта от извършване на екологична оценка (ЕО) за Регионален генерален план за водоснабдяване и канализация (РГП за ВиК) на обособената територия на „ВиК“ ЕООД - Пловдив.

УВАЖАЕМИ ГОСПОДИН МАЛИНОВ,

Съгласно чл. 155, ал. 1, т. 23 от Закона за водите(ЗВ) Басейнова Дирекция за управление на водите в Източнобеломорски район с център Пловдив (БДУВИБР) изразява следното становище:

1. Оценка на допустимостта на Регионалния генерален план за водоснабдяване и канализация на обособената територия на „ВиК“ ЕООД, гр.Пловдив, спрямо целите за опазване на околната среда и мерките определени в Плана за управление на речните басейни на Източнобеломорски район (ПУРБ на ИБР).

1.1. Характеристика и цел

Основанието за изготвяне на Регионалния генерален план за водоснабдяване и канализация на обособената територия на ВиК ЕООД - Пловдив, се регламентира от чл. 198и от Закона за водите.

Основната цел на РГП за ВиК за обособена територия на „ВиК“ ЕООД - Пловдив е подобряване на услугите по водоснабдяване и канализация. В рамките на Плана са определени приоритетните инвестиции за рехабилитация на съществуващи и изграждане на нови съоръжения за водоснабдяване, за събиране и пречистване на отпадъчните води.

1.2. Местоположение.

Според представената информация РГП за ВиК на гр. Пловдив обхваща обособена територия на „ВиК“ ЕООД гр. Пловдив, която съвпада с границите на административната територия на област Пловдив.

РГП попада в 93 бр. повърхностни водни тела: Приложение 1
Във водните тела има определени зони за защита на водите по чл. 119а, ал.1, т. 5 от Закона за водите (ЗВ), като в обособената територия на ВиК ЕООД гр. Пловдив попадат в зони за защита на водите: Приложение 2

Според представената информация районът на „ВиК“ ЕООД – Пловдив попада в рамките на 9 бр. подземни водни тела: Приложение 3



В подземните водни тела има определени зони за защита на водите по чл. 119а, ал.1, т. 3а от Закона за водите (ЗВ). По-голяма част от района на „Вик“ ЕООД-Пловдив попада в зона за защита на водите включена в Раздел 3, точка 4.2 от ПУРБ на ИБР.

В района на „Вик“ ЕООД – Пловдив се намират 16 бр. мониторингови пункта от националната мрежа за мониторинг на химичното състояние на подземните води и 10 бр. находища на минерални води: *Приложение 4*

1.3. Състояние и цели за опазване на околната среда.

Обоженото състояние (екологично и химично) на повърхностните водни тела е описано в Раздел 4, Приложение 4-11 от ПУРБ на ИБР. Целите за постигане на добро обобщено състояние на повърхностните водни тела са посочени в Раздел 5, Приложение 5-3 от ПУРБ на ИБР. Целите за зоните по Natura 2000 са описани в Раздел 5, Приложения 5-7 и 5-8 от ПУРБ на ИБР.

В обособената територия на Вик Пловдив има изградени съоръжения за водоземане от повърхностни води за нуждите на питейно-битово водоснабдяване на населените места в общ.Пловдив. На територията на Пловдивска област се намират 18 водохващания за питейно-битово водоснабдяване от повърхностни води в басейна на р.Марица:

- р. Крушовска гр.Лъки;
- р. Тополовска(Чинар дере)-Тополово;
- р. Керска река-Чехларе;
- р. Радина река-Розовец;
- р.Бабешка-с.Бабек;
- р.Пелелаша-мест.Студенец;
- р. Раковица-с.Старосел;
- р. Гол.Никуличница-гр.Карлово;
- р. Ледница-Косово;
- р. Тъмрешка-Храбрино;
- р. Мандево дере-с.Свежен;
- р. Гъркова ливада-с.Свежен;
- р. Средока-с.Свежен;
- р. Лясково дере-с.Свежен;
- р. Санър дере-с.Васил Левски;
- р. Геренска-с.Кръстевич;
- р. Тунджа-гр.Калофер;
- р. Стара река-гр. Карлово.

Преди подаването им във водопроводната мрежа, водата преминава през механично пречистване и дезинфекция. Химическо очистване се извършва единствено в ПСПВ на р. Тъмрешка при Храбрино. Водопроводите от водохващанията до пречиствателната станция са стари и амортизирани. Обезаразяването на водата не отговаря на изискванията.

БД ИБР гр.Пловдив провежда мониторинг на водите за питейно-битови нужди. От проведенния мониторинг през 2011-2012г. изброените водохващания са оценени в категория А2, съгласно заложените препоръчителни и задължителни стойности в Приложение №1 от Наредба №12/18.06.2002г. за качествените изисквания към повърхностните води, предназначени за питейно-битово водоснабдяване. За водите оценени в категория А2 е необходимо провеждане на механична и химична обработка и дезинфекция (прехлориране, утаяване, филтрация, дезинфекция и др.).

Състоянието (химично и количествено) за подземните водни тела е описано в Раздел 4, точки 2.1 и 2.2 от ПУРБ на ИБР ПВТ. Целите за обобщено химично

състояние на подземните водни тела в ИБР са посочени в Раздел 5, Приложение 5-6 от ПУРБ на ИБР.

1.4. Мерки за постигане на целите за опазване на подземните и повърхностните водни тела.

Съгласно утвърдения План за управление на речните басейни от БДУВ ИБР Пловдив към Раздел 7 "Програма от мерки за постигане на целите за опазване на околната среда" за населените места в област Пловдив има предвидени мерки за подобряване състоянието на водоснабдителната мрежа, изграждане/доизграждане на канализационна мрежа и ПСОВ, както и осигуряване на подходящо пречистване за населените места под 2000 е.ж. Към Раздел 7 "Програма от мерки за постигане на целите за опазване на околната среда" в Приложение 7-5 са дадени мерките за подземни водни тела.

Заключение: Представения РГП за „ВиК“ ЕООД - Пловдив е допустим, от гледна точка на ПУРБ на ИБР и ЗВ.

Не е необходимо извършване на екологична оценка на Регионален генерален план за водоснабдяване и канализация (РГП за ВиК) на обособената територия на „ВиК“ ЕООД - Пловдив.

Приложения: съгласно текста.

С уважение,

ИНЖ. НИКОЛА КЪРНОЛСКИ

Директор на Басейнова дирекция за управление на водите
в Източнобеломорски район с център Пловдив





РЕПУБЛИКА БЪЛГАРИЯ

Министерство на околната среда и водите
Басейнова дирекция за управление на водите
Източнобеломорски район с център Пловдив

Приложение 1 – Повърхностни водни тела, попадащи на територията на ВПК ЕООД - Пловдив

- BG3AR600R024 - р. Боровица и притоци от яз.Боровица до вливане в яз. Кърджали;
- BG3AR600R026 - Извор на река Боровица до яз. Боровица;
- BG3MA300L049 - яз. Езерово;
- BG3MA300L051 - яз. Брягово;
- BG3MA300L058 - яз. Леново;
- BG3MA300L061 - яз. Мечка;
- BG3MA300L065 - яз. Далгъна;
- BG3MA300L068 - яз. Генерал Николаево;
- BG3MA300L073 - яз. 40-те извора;
- BG3MA300L074 - яз. Сушица;
- BG3MA300R044 - Река Банска средно и долно течение и Горскоизворска река;
- BG3MA300R046 - Река Банска горно течение;
- BG3MA300R048 - Река Каялийка от яз. Езерово до вливането в река Марица;
- BG3MA300R050 - Река Каялийка средно течение от язовир Брягово до язовир Езерово;
- BG3MA300R052 - Река Каялийка горно течение до язовир Брягово;
- BG3MA300R053 - Река Текирска от яз.Чирпан 1 до устие;
- BG3MA300R056 - Река Мечка долно течение и приток;
- BG3MA300R057 - Река Чинардере от язовир Леново до вливане в р.Мечка;
- BG3MA300R059 - р. Чинардере от извори до ПБВ;
- BG3MA300R060 - Река Мечка горно течение до вливане на Чинар дере;
- BG3MA300R062 - Река Омуровска средно и долно течение;
- BG3MA300R063 - Река Омуровска горно течение, Новоселска река, Кашладере и Съединение;
- BG3MA300R064 - Река Керска за ПБВ на с. Чехларе;
- BG3MA300R066 - Река Сребра долно течение;
- BG3MA300R067 - Река Сребра горно течение и приток;
- BG3MA300R069 - Река Рахманлийска и десен приток Карадере;
- BG3MA300R070 - Река Бабешка за ПБВ на с. Бабек;
- BG3MA300R071 - Река Радина За ПБВ на с. Розовец;
- BG3MA300R072 - Река Черкезица;
- BG3MA300R075 - ГОК Азмака и ГОК Карадере;
- BG3MA350R039 - Река Марица от река Чепеларска до река Сазлийка;
- BG3MA400L078 - яз. Герена 2;
- BG3MA400L079 - яз. Гичита;
- BG3MA400L081 - яз. Ново Железаре;
- BG3MA400L082 - яз. Барата;
- BG3MA400L084 - яз. Чернозем;
- BG3MA400L086 - яз. Синята река;
- BG3MA400L088 - яз. Домлян;
- BG3MA400L092 - яз. Свежен;
- BG3MA400R076 - Река Стряма от вливане на р.Пикла до устие;
- BG3MA400R077 - Река Пикла от с.Житница до вливането ѝ в река Стряма;



- BG3MA400R080 - Горно течение на река Пикла от извори до с.Житница;
- BG3MA400R083 - Река Стряма от Розино до вливане на р.Пикла и притоци;
- BG3MA400R085 - Река Каварджиклийка от язовир Синята река до устие;
- BG3MA400R087 - Река Каварджиклийка горно течение до яз. Синята река;
- BG3MA400R089 - р. Мраченишка до язовир Домлян;
- BG3MA400R090 - Река Свеженска от яз. Свежен до язовир Домлян;
- BG3MA400R091 - р. Лясково дере;
- BG3MA400R093 - р.Бяла река от извори до мост на пътя гр.Карлово-гр.Калофер;
- BG3MA400R094 - Река Санър дере за ПБВ на с. Васил Левски;
- BG3MA400R095 - Карловска река от град Карлово до устие;
- BG3MA400R096 - река Голяма Никуличница ПБВ кв. Сушица гр. Карлово;
- BG3MA400R097 - Карловска река до гр. Карлово;
- BG3MA400R098 - р.Сопотска (Левица);
- BG3MA400R099 - р.Безименна - ляв приток на Стряма след Кърнарска река;
- BG3MA400R100 - Коджа дере;
- BG3MA400R101 - Дампър дере ПБВ;
- BG3MA400R102 - Река Стряма от извори до Розино;
- BG3MA500L119 - яз. Пясъчник;
- BG3MA500L125 - яз. Кавака;
- BG3MA500R103 - Река Чепеларска от гр.Асеновград до устие и Крумовски колектор;
- BG3MA500R104 - Река Чепеларска от река Юговска до гр.Асеновград и р.Луковица;
- BG3MA500R105 - Река Юговска от река Белишка до устие, хвостохранилище на Горубсо-Лъки;
- BG3MA500R106 - Река Сушица;
- BG3MA500R107 - Река Белишка;
- BG3MA500R108 - Река Манастирска и река Джурковска до Белишка;
- BG3MA500R109 - Река Крушовска за доп. ПБВ на гр. Лъки;
- BG3MA500R110 - р. Чепеларска от р. Забърдовска до вливане на р. Юговска и р.Орешица;
- BG3MA500R111 - Приток на р. Чепеларска преди Нареченски Бани;
- BG3MA500R112 - р. Леденица ПБВ с. Косово;
- BG3MA500R115 - Река Чепеларска от град Чепеларе до вливане на река Забърдовска;
- BG3MA500R117 - Р.Марица от р.Въча до р.Чепеларска,ГК-2, 4,5 и 6 и Марковски колектор;
- BG3MA500R118 - р. Пясъчник от яз. Пясъчник до устие и ГОК-3 ,Строево, Труд;
- BG3MA500R120 - Река Калаващица от извори до язовир Пясъчник;
- BG3MA500R121 - Река Геренска от Кръстевич до язовир Пясъчник;
- BG3MA500R122 - р.Геренска от извори до с. Кръстевич (р. Вълковишки дол ПБВ);
- BG3MA500R123 - Река Пясъчник от извори до язовир Пясъчник;
- BG3MA500R124 - Река Раковица за ПБВ;
- BG3MA500R126 - Река Първенецка от вливане на река Пепелаша до устие;
- BG3MA500R127 - р. Тъмръшка до село Храбрино и притоци- р. Дормушевска и Пепелаша;
- BG3MA500R128 - Река Потока от град Съединение до устие;
- BG3MA500R129 - Река Потока от извори до гр. Съединение;
- BG3MA600L132 - яз. Кричим;



- BG3MA600R130 - Река Въча от гр.Кричим до устие и притоци;
- BG3MA600R131 - Река Въча от язовир Кричим до гр.Кричим;
- BG3MA700R143 - р.Марица от р.Тополница до вливане на р.Въча и ГОК-9 и ГОК II;
- BG3MA700R144 - Стара река от град Пещера до устие;
- BG3MA800R181 - Река Тополница от извори до язовир Душанци;
- BG3MA800R182 - р.Въртопа-ПБВ;
- BG3TU900R057 - р.Тъжа от извори до ВЕЦ "Тъжа";
- BG3TU900R059 - р. Тунджа след град Калофер до вливане на р. Саплама;
- BG3TU900R060 - р. Тунджа от извори до гр. Калофер – ПБВ.





РЕПУБЛИКА БЪЛГАРИЯ

Министерство на околната среда и водите
Басейнова дирекция за управление на водите
Източнобеломорски район с център Пловдив

Приложение 2 – Зони за защита на водите по чл. 119а, ал.1, т. 5 от Закона за водите попадащи на обособена територия на ВиК ЕООД – Пловдив.

Натура 2000 – птици:

- BG0002073 – Добростан;
- BG0002015 – яз. Конуш;
- BG0002087 – Марица - Пловдив;
- BG0002081 – Марица - Първомай;
- BG0002057 – Бесалпарски ридове;
- BG0002016 – Рибарници Пловдив;
- BG0002086 – Оризица Цалапица;
- BG0002010 – Язовир Пясъчник;
- BG0000494 – Централен Балкан;
- BG0002054 – Средна гора;

Натура 2000 – хабитати:

- BG0000429 – река Стряма;
- BG0000438 – река Чинардере;
- BG0000437 – река Черкезица;
- BG0000435 – река Каялийка;
- BG0000291 – Гора - Шишманци;
- BG0000255 – Градинска гора;
- BG0000494 – Централен Балкан;
- BG0000443 – река Омуровска;
- BG0000444 – река Пясъчник;
- BG0000289 – Трилистник;
- BG0000194 – река Чая;
- BG0000424 – река Вълча – Тракия;
- BG0000436 – река Мечка;
- BG0000578 – река Марица;
- BG0001033 – Брестовица;
- BG0001389 – Средна гора;
- BG0001493 – Централен балкан – буфер;
- BG0001031 – Родопи – Средни;
- BG0001030 – Родопи – Западни.



4000, Пловдив, ул. "Янко Сакъзов" 35

Тел: (+35932) 60-47-20, Факс: (+35932) 60-47-21, www.bd-ibr.org; e-mail: bd_plovdiv@abv.bg



РЕПУБЛИКА БЪЛГАРИЯ

Министерство на околната среда и водите
Басейнова дирекция за управление на водите
Източнобеломорски район с център Пловдив

Приложение 3 – Подземни водни тела, попадащи в обособена територия на ВиК ЕООД – Пловдив.

Според представената информация районът на „ВиК“ ЕООД-Пловдив, гр. Пловдив попада в рамките на 9 бр. подземни водни тела:

- BG3G00000NQ002 - Порови води в Неоген - Кватернер - Карловска котловина
- BG3G00000Q013 - Порови води в Кватернер - Горнотракийска низина
- BG3G00000NQ018 - Порови води в Неоген - Кватернер - Пазарджик - Пловдивския район
- BG3G0000PgN026 - Карстови води - Чирпан – Димитровград
- BG3G0PzK2Pg027 - Пукнатинни води - масив Шипка - Сливен
- BG3G00000Pg028 - Пукнатинни води - Източно Родопски комплекс
- BG3G00000Pt041 - Карстови води - Централно Родопски масив
- BG3G00000Pt044 - Пукнатинни води - Западно- и централнобалкански масив
- BG3G00000Pt046 - Пукнатинни води - Централно Родопски комплекс





РЕПУБЛИКА БЪЛГАРИЯ

Министерство на околната среда и водите

Басейнова дирекция за управление на водите

Източнобеломорски район с център Пловдив

Приложение 4 – Находища на минаерална вода и мониторингови пунктове от националната мрежа за мониторинг на химичното състояние на подземните води, попадащи на територията на ВиК ЕООД – Пловдив.

Мониторингови пунктове:

- BG3G0000P1FMP103 - Извор "Горанска падина", гр. Лъки, общ. Лъки. През 2012г. в него се наблюдава: отклонение от стандарта според Приложение № 1 към чл. 10, ал. 2, т. 1 на Наредба № 1 от 10.10.2007г. (измен. ДВ, бр.2 от 2010 год., изм. и доп. ДВ, бр.15 от 21.02.2012 год.) при показателя амониеви йони - 0,59 mg/l през второ полугодие (стандарт - 0,50 mg/l), но средногодишното съдържание на този показател - 0,36 mg/l е под ПС - 0,38 mg/l.
- BG3G00000P1MP076 - Извор "Клувията", с. Бачково, общ. Асеновград. През 2012г. в него не се наблюдава завишение на наблюдаваните показатели.
- BG3G000000NMP057 - ПС-ПБВ - Сондаж, с. Православен, общ. Първомай. През 2012г. в него се наблюдава: целогодишно завишение над стандарт на фосфати, средногодишното съдържание - 0,77 mg/l (стандарт - 0,5 mg/l). Показателя обща алфа-активност показва завишение над стандарта (0,5 Bq/l) според Приложение № 1 към чл. 10, ал. 2, т. 1 на Наредба № 1 от 10.10.2007г. (измен. ДВ, бр.2 от 2010 год., изм. и доп. ДВ, бр.15 от 21.02.2012 год.) - 0,865 Bq/l.
- BG3G0000rQhMP038 - Сондаж - №10 - КЦМ, Пловдив - КЦМ, общ. Родопи. През 2012г. в него се наблюдава: целогодишно съдържания над стандарта (0,50 mg/l) на амониеви йони от 0,58 mg/l до 0,88 mg/l и средногодишното съдържание - 0,69 mg/l. Перманганатна окисляемост – през второ тримесечие показва завишение над 2,5 пъти – 13 mgO₂/l (стандарт - 5 mgO₂/l), а останалите тримесечия е по-малко от границата на количествено определяне на метода, средногодишното съдържание е 3,55 mgO₂/l, т.е. под ПС (3,95 mgO₂/l).
- BG3G000000QMP043 - ПС-ПБВ - Сондаж, с. Брани поле, общ. Родопи. През 2012г. в него се наблюдава: нитрати през трето и четвърто тримесечие показват съдържания над ПС (38,28 mg/l) съответно 45 mg/l и 40 mg/l и средногодишното съдържание на този показател – 39,25 mg/l е над ПС.
- BG3G0000aQhMP036 - Сондаж, гр. Първомай, общ. Първомай. През 2012г. в него се наблюдава: съдържание над стандарта на обща α - активност според Приложение № 1 към чл. 10, ал. 2, т. 1 на Наредба № 1 от 10.10.2007г. (измен. ДВ, бр.2 от 2010 год., изм. и доп. ДВ, бр.15 от 21.02.2012 год.) - 0,863 Bq/l (стандарт - 0,5 Bq/l).
- BG3G0000aQhMP034 - Кладенец, с. Куртово Конаре, общ. Стамболийски. През 2012г. в него не се наблюдава завишение на наблюдаваните показатели.
- BG3G000000NMP056 - ПС-ПБВ, гр. Пловдив, общ. Пловдив. През 2012г. в него се наблюдава: завишение на средногодишното съдържание на манган - 0,513 mg/l много над стандарт (0,05 mg/l), като през първо тримесечие този показател е със съдържание 1,014 mg/l. Нитрити през първо тримесечие също показват



завишение над стандарт (0,5 mg/l) - 0,67 mg/l, но средногодишното съдържание - 0,34 mg/l е под ПС (0,38 mg/l).

- BG3G0000aQhMP033 - 3 Сондажа - ПС, с. Белозем, общ. Раковски. През 2012г. в него не се наблюдава завишение на наблюдаваните показатели.

- BG3G000000QMP040 - 4 Сондажа - ПС - ПБВ, с. Труд, общ. Марица. През 2012г. в него не се наблюдава завишение на наблюдаваните показатели.

- BG3G000000QMP082 - Сондаж № 8, гр. Раковски, общ. Раковски. През 2012г. в него се наблюдава: през второ тримесечие съдържанието на нитрати е над ПС - 40 mg/l (ПС - 38,58 mg/l), но средногодишното съдържание е под ПС - 29,25 mg/l.

- BG3G000000QMP032 - ПС - Сондаж, с. Борец, общ. Брезово. През 2012г. в него не се наблюдава завишение на наблюдаваните показатели.

- BG3G0000aQhMP004 - ПС-3 Кладенеца и 1 Сондаж, с. Бегунци, общ. Карлово. През 2012г. в него не се наблюдава завишение на наблюдаваните показатели.

- BG3G0prQp-hMP009 - Кладенец, с. Слатина, общ. Карлово. През 2012г. в него се наблюдава: завишение над стандарта (0,5 mg/l) на амониени йони през четвърто тримесечие - 0,64 mg/l, но средногодишното съдържание на този показател - 0,21 mg/l е под ПС (0,38 mg/l).

- BG3G000prQpMP122 - ШК 1 - КЦМ, Пловдив - КЦМ, общ. Родопи, обл. Пловдив. През 2012г. в него се наблюдава:

а) Завишение съдържанието на калций през трето и четвърто тримесечие съответно над стандарт - 154 mg/l (стандарт 150 mg/l) и над ПС - 135 mg/l (ПС - 129,51 mg/l), но средногодишното съдържание на този показател - 115 mg/l е под ПС.

б) нитрати - почти през цялата година са със съдържания над ПС (38,58 mg/l) и средногодишното съдържание - 43,5 mg/l е над ПС.

- BG3G00arQpMP123 - ТК №1 - "Мовенди", гр. Пловдив, общ. Пловдив, обл. Пловдив. През 2012г. в него се наблюдава:

а) отклонения от стандарта според Приложение № 1 към чл. 10, ал. 2, т. 1 на Наредба № 1 от 10.10.2007г. (измен. ДВ, бр.2 от 2010 год., изм. и доп. ДВ, бр.15 от 21.02.2012 год.) в единични проби на следните показатели: електропроводимост - 1998 $\mu\text{S cm}^{-1}$ (стандарт - 2000 $\mu\text{S cm}^{-1}$), натрий - 285 mg/l (стандарт - 200 mg/l), цинк - 1,59 mg/l (стандарт - 1 mg/l) - при пробонабиране веднъж годишно. Средногодишните съдържания на първите два компонента са под ПС. Хлориди - фиксират се завишения през първо и второ тримесечие над стандарта (250 mg/l) и средногодишното съдържание е над ПС - 209 mg/l (ПС - 191,68 mg/l).

б) отклонение на средногодишното съдържание от ПС на фосфати - 0,42 mg/l (ПС - 0,40 mg/l), целогодишно съдържанията са над ПС.

Калций - фиксира се завишение през първо тримесечие над ПС - 149 mg/l, но средногодишното съдържание е под ПС (130,55 mg/l) - 89,25 mg/l.



Находища на минерална вода:

- находище на минерална вода „Баня“, гр.Баня, общ. Карлово, обл. Пловдив, изключителна държавна собственост (№5 от Приложение №2 на Закона за водите), предоставено за срок 25 години, безвъзмездно, на община Карлово, за управление и ползване с Решение №66/22.02.2011г. на Министъра на ОСВ.

- находище на минерална вода „Красново“, с.Красново, общ. Хисаря, обл. Пловдив, изключителна държавна собственост (№37 от Приложение №2 на Закона за водите), предоставено за срок 25 години, безвъзмездно, на община Хисаря, за управление и ползване с Решение №34/10.02.2012г. на Министъра на ОСВ.

- находище на минерална вода „Песнопой“, с. Калояново, общ. Калояново, обл. Пловдив, изключителна държавна собственост (№55 от Приложение №2 на Закона за водите), предоставено за срок 25 години, безвъзмездно, на община Калояново, за управление и ползване с Решение №58/18.02.2011г. на Министъра на ОСВ.

- находище на минерална вода „Хисаря“, гр. Хисаря, общ. Хисаря, обл. Пловдив, изключителна държавна собственост (№93 от Приложение №2 на Закона за водите), стопанисвано от БДУВИБР-Пловдив.

- находище на минерална вода „Нареченски минерални бани“, с. Нареченски бани, общ. Асеновград, обл. Пловдив, изключителна държавна собственост (№49 от Приложение №2 на Закона за водите), стопанисвано от БДУВИБР-Пловдив.

В района на „Вик“ ЕООД-Пловдив, попадат още:

- Находище на минерална вода „Куклен“, с.Куклен, общ. Родопи - публична общинска собственост, с прилежаща СОЗ учредена със Заповед №РД-1034/София 12.08.2003г. на Министъра на ОСВ.

- Находище „Клисура“, гр. Клисура, общ. Карлово - публична общинска собственост, с прилежаща СОЗ учредена със Заповед № РД-378/22.06.2006г. на Министъра на ОСВ.

- Находище „Кричим“, гр.Кричим, общ. Кричим - публична общинска собственост.

- Находище „Асеновград“, гр.Асеновград, общ. Асеновград - публична общинска собственост, с прилежаща СОЗ учредена със Заповед МОСВ №РД-508/23.07.2009г. на Министъра на ОСВ.

- Находище „Старо Железаре“, с.Старо Железаре, общ. Хисаря - публична общинска собственост.



